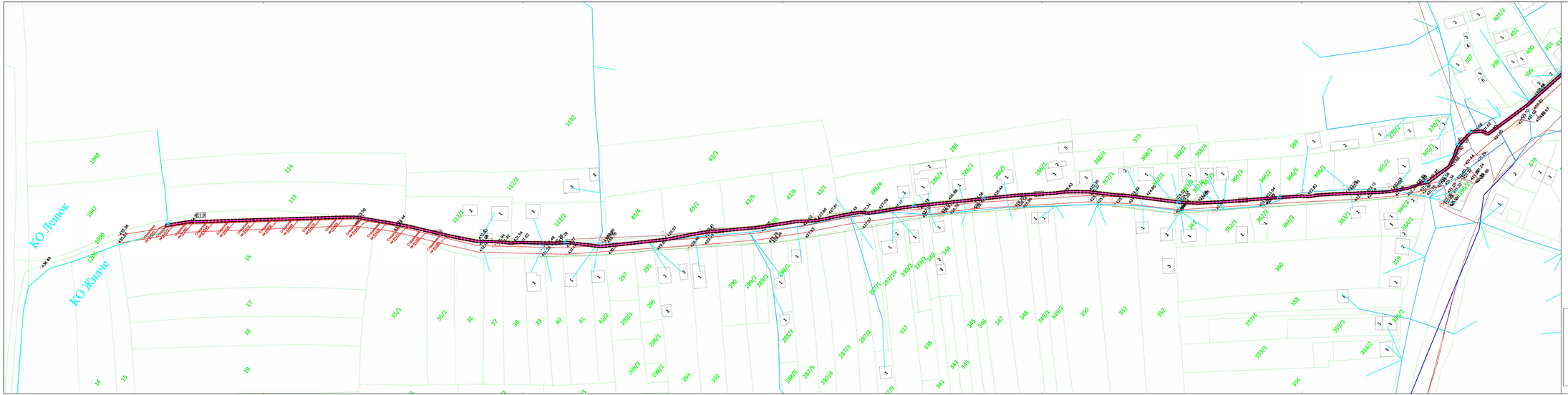

УРБАНИСТИЧКИ ПРОЕКТ ВОН ОПФАТ НА УРБАНИСТИЧКИ ПЛАН

за поставување на магистрален оптички кабел помеѓу Скопје и Тетово подрачје на Општина Јегуновце

ЛЕГЕНДА :

- ГРАНИЦА НА ПРОЕКТЕН ОПФАТ
- ЛИНИЈА НА КАТАСТАРСКИ ПАРЦЕЛИ
- ГРАДЕЖНА ЛИНИЈА

ГРУПА НА КЛАСИ НА НАМЕНА:
ИНФРАСТРУКТУРНИ ВОДОВИ
Е1.0 - Телекомуникациски водови

Е1.1/0 НАДЗЕМНИ И ПОДЗЕМНИ ТЕЛЕКОМУНИКАЦИСКИ ВОДОВИ И МРЕЖИ

ПОСТОЈНА ИНФРАСТРУКТУРА:

- БАКАРНИ КАБЕЛИ - АЕК
- ОПТИЧКИ КАБЕЛИ - АЕК
- БАКАРНИ И ОПТИЧКИ ТЕЛ. КАБЛИ - ТЕЛЕКОМ
- 110 kV ДАЛЕКУВОД - МЕПСО
- ЗАШТИТЕН ТОЛАНС НА ДАЛЕКУВОД ОД 110 kv, 4x 70м ОД ОСОВИНА НА ВОД
- ПОДЗЕМЕН Е/0 ВОД 10(20) kV
- ПОДЗЕМЕН Е/0 ВОД 0.4 kV
- НАДЗЕМЕН Е/0 ВОД 35/10 kV
- НАДЗЕМЕН Е/0 ВОД 10(20) kV
- ПРИКЛУЧОК 0.4 kV
- СТОЛБОВИ 0.4 kV
- ЗАШТИТЕН ТОЛАНС НА СРЕДНЕНАПОНСКИ НАДЗЕМЕН ВОД 35(10) kV, 4x 70м ОД ОСОВИНА НА ВОД
- ЗАШТИТЕН ТОЛАНС НА СРЕДНЕНАПОНСКИ НАДЗЕМЕН ВОД 10(20) kV, 4x 70м ОД ОСОВИНА НА ВОД

ПЛАНИРАНА ИНФРАСТРУКТУРА:

- ПЛАНИРАНА ТРАСА НА РОВ ЗА ПОЛАГАЊЕ НА ЦРЕВКИ И ОПТИЧКИ КАБЕЛ
- ПЛАНИРАНА ТРАСА НА НАДЗЕМЕН ОПТИЧКИ КАБЕЛ
- ПОСТОЕН СТОЛБ
- НОВОПЛАНИРАН ДРВЕН ТЕЛЕКОМУНИКАЦИСКИ СТОЛБ, 8м
- НОВОПЛАНИРАНО МЕТАЛНО ОКНО
- ПЛАНИРАНА ГРЕВАЊА, ОБЈ.110
- ПЛАНИРАН ПОДЗЕМЕН Е/0 ВОД 10(20) kV

КАНАЛСКИ РОВ ПОД ПАТ / КАНАЛСКИ РОВ ОДВОЕНИ ПОПРЕЧНИ



- Граница на КО
- Граница на КП
- Број на КП
- 1/1 (1/2) Број на точка

Опфат за ажурирање

- Улици- Асфалт
- Земјен пат
- Ограда
- Ѕид- Ограда
- Објект
- Стадион
- Мост
- Бенатон
- Канал
- Тротоар
- Трафостаница
- Електроенергетска мрежа- бетонска бандера
- Електроенергетска мрежа- бандера дрвена
- Канделабер
- Канализациска мрежа- Шахта

Планска дел

ОЗНАКА ОД ГРАФИЧКИ ДЕЛ	НАМЕНА НА ПРОСТОРОТ	ОПФАТ ВО ХА
ТЕЛЕКОМУНИКАЦИСКИ ВОДОВИ ВОНУРБАНИСТИЧКИ ПЛАН	Е1.1/0	337790.66 100%
ВКУПНО ПРОЕКТЕН ОПФАТ:		337790.66 100%

ИЗРАБОТУВАЧ : „ СТУДИО ЦОН И ЦОНИР ДОО СКОПЈЕ

ЛИЦЕНЦА И.Р. О.0800

ПЛАНЕР ГОТПИСМИ:

КОВАЧЕСКА НАТАША (за целосттвена 0.0717

НАРАТАТЕЛ

А1 МАКЕДОНИЈА ДООЕЛ Скопје

ФАЗА:	УРБАНИЗАМ	У

СОДРЖИНА

ПЛАНСКИ ДЕЛ

УРБАНИСТИЧКО РЕШЕНИЕ ЗА ПРОЕКТНИОТ ОПФАТ

УПРАВИТЕЛ: НАТАША КОВАЧЕСКА

ТЕХ.БР.:	МЕСТО:	ДАТА:	РАЗМЕР:	БРОЈ НА ЛИСТ
4402	СКОПЈЕ	2023	1:1000	5-1

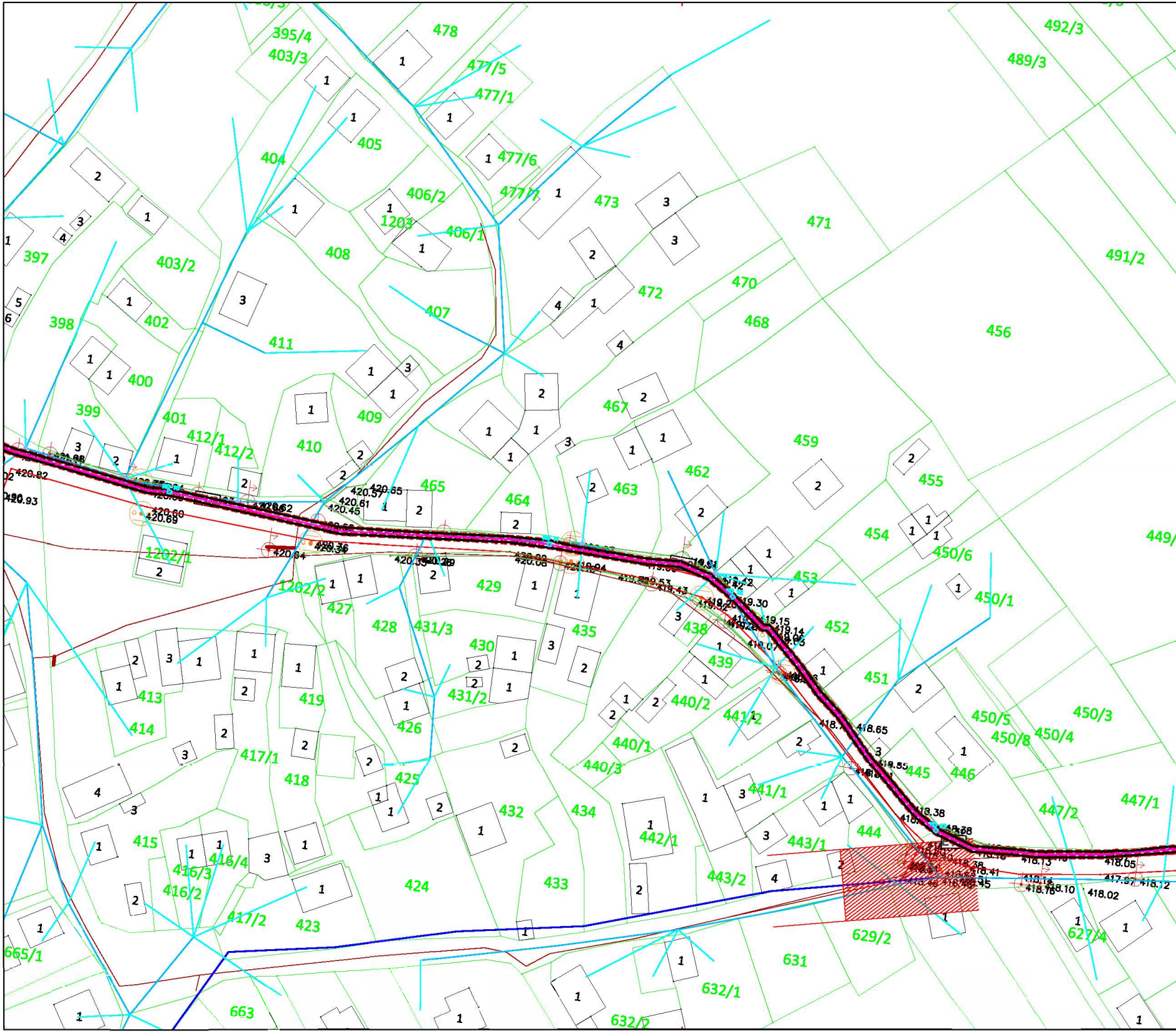
395/4
403/3
478
477/5
477/1
492/3
489/3
405
404
477/6
477/7
406/2
1203
406/1
473
471
408
397
403/2
491/2
472
470
402
398
407
468
456
411
400
467
399
409
410
401
412/1
412/2
459
462
465
464
463
455
454
2
1202/1
450/6
449/
453
429
1202/2
427
428
431/3
435
438
450/1
452
430
439
451
413
419
431/2
440/2
441/2
414
426
450/5
450/3
450/8
450/4
417/1
440/1
418
425
440/3
445
446
441/1
447/1
447/2
415
432
434
442/1
443/1
444
416/4
416/3
416/2
424
433
443/2
417/2
423
629/2
665/1
631
627/4
632/1
663
632/2
420.82
420.93
420.60
420.69
420.84
420.62
420.65
420.57
420.61
420.45
420.36
420.35
419.94
419.30
419.15
419.14
419.07
418.65
418.38
418.41
418.13
418.05
418.10
418.02
417.97
418.12

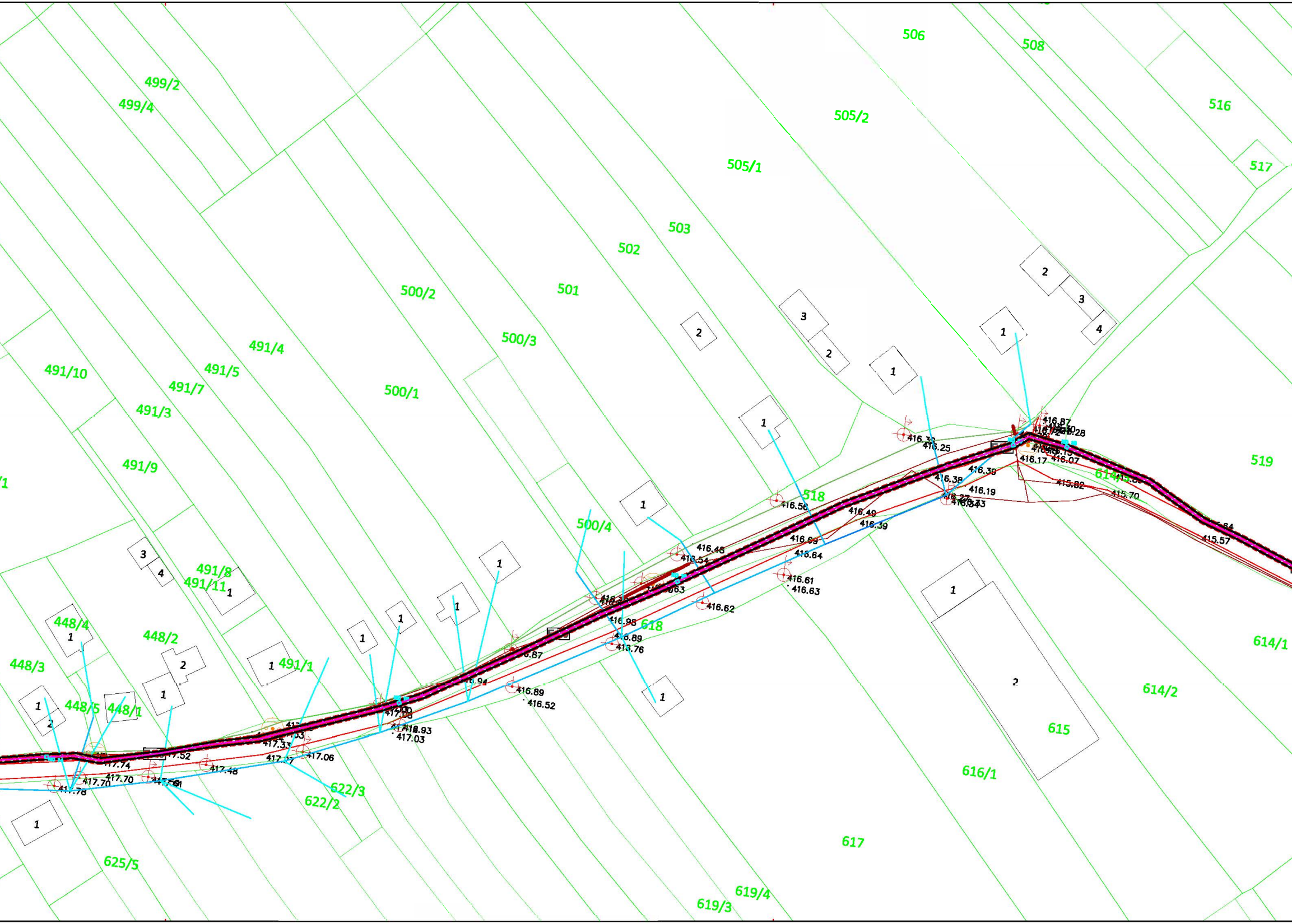
506
508
516
517
499/2
499/4
505/2
505/1
503
502
501
500/2
500/3
500/1
500/4
491/4
491/5
491/7
491/10
491/3
491/9
491/8
491/11
491/1
448/4
448/2
448/3
448/5
448/1
622/3
622/2
625/5
619/4
619/3
617
616/1
615
614/2
614/1
519
518
618
614/3
416.87
416.28
416.30
416.25
416.17
416.07
416.38
416.39
416.19
416.43
415.82
415.70
415.57
416.56
416.49
416.39
416.48
416.54
416.69
416.64
416.61
416.63
416.62
416.98
416.89
416.76
416.89
416.52
417.06
417.03
417.33
417.27
417.48
417.52
417.74
417.70
417.70
417.78

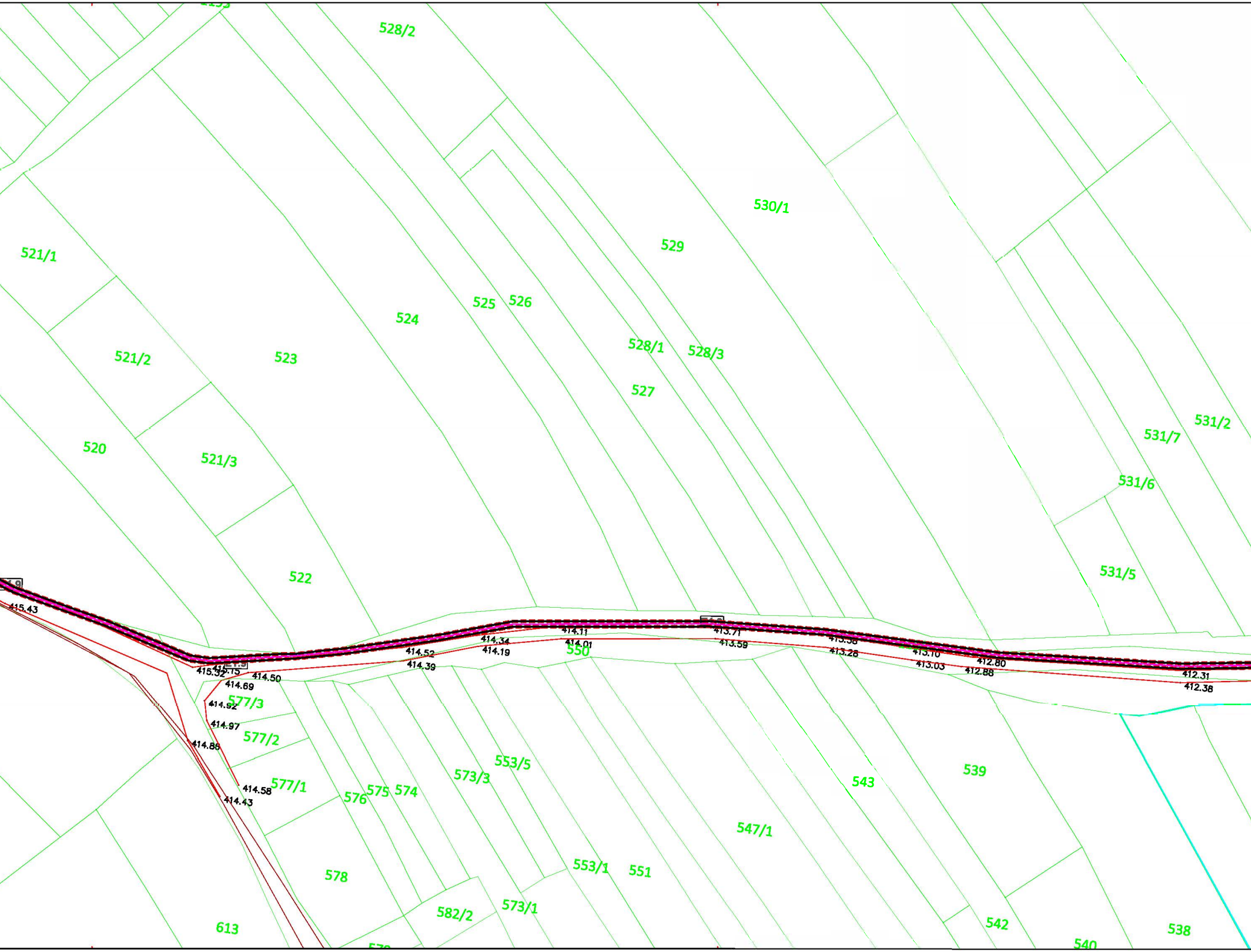
528/2
530/1
529
521/1
525
526
524
528/1
528/3
521/2
523
527
531/2
531/7
520
521/3
531/6
531/5
522
415.43
414.11
413.71
414.34
414.01
413.58
414.52
414.19
550
413.59
413.26
413.10
412.80
414.39
413.03
412.88
412.31
415.32
414.15
414.50
414.69
412.38
414.92
577/3
414.97
577/2
414.88
553/5
573/3
539
543
414.58
577/1
576
575
574
414.43
547/1
578
553/1
551
582/2
573/1
542
538
613
540

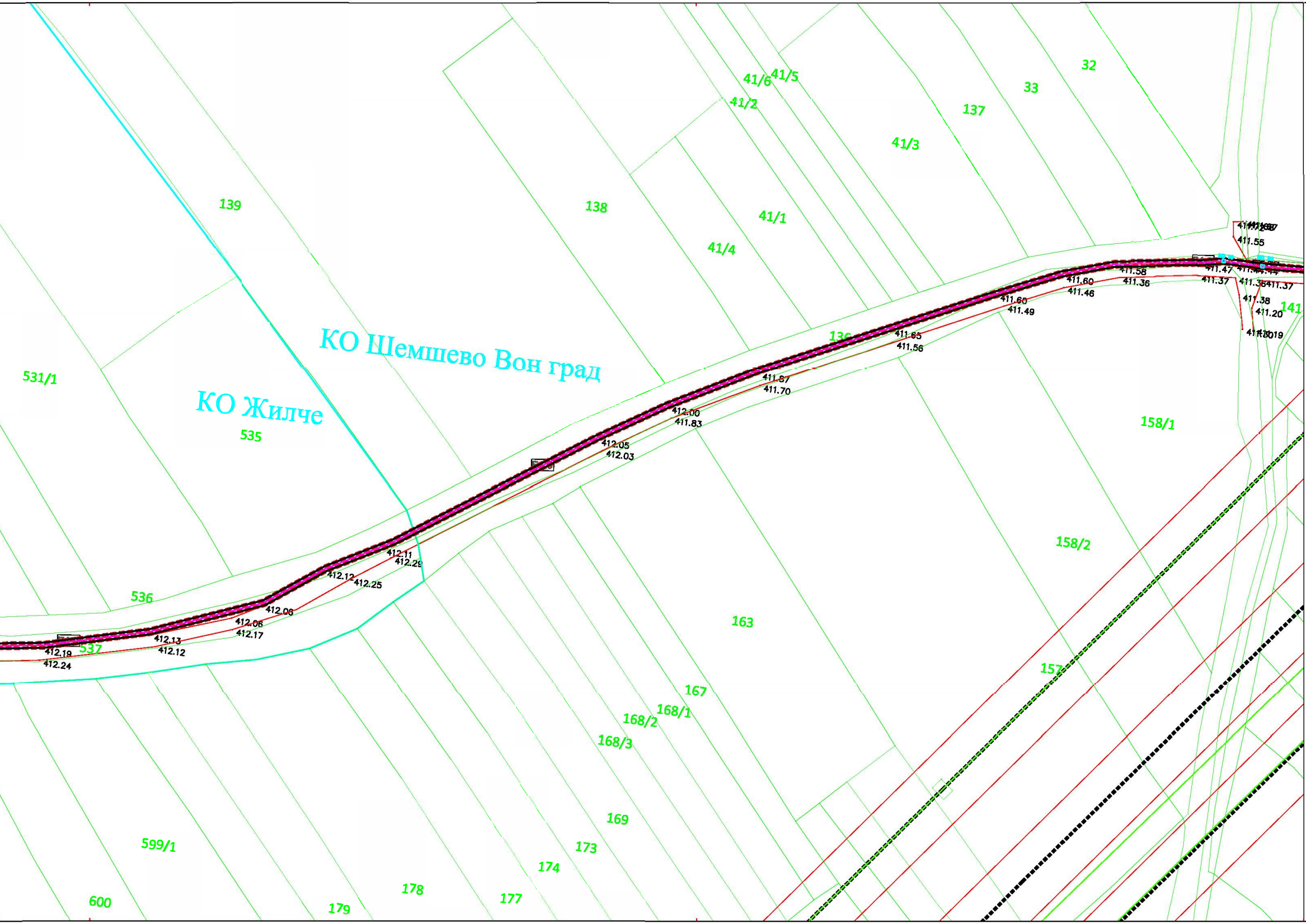
32
41/6
41/5
33
41/2
137
41/3
139
138
41/1
41/4
411.55
411.47
411.37
411.36
411.37
411.58
411.36
411.60
411.46
411.60
411.49
411.38
411.20
141
136
411.65
411.56
КО Шемшево Вон град
531/1
411.87
411.70
КО Жилче
412.00
411.83
535
158/1
412.05
412.03
412.11
412.29
412.12
412.25
158/2
536
412.06
412.06
412.17
163
412.13
412.12
412.19
412.24
537
157
167
168/1
168/2
168/3
169
599/1
173
174
178
177
600
179

УРБАНИСТИЧКИ ПРОЕКТ ВОН ОПФАТ НА УРБАНИСТИЧКИ ПЛАН

за поставување на магистрален оптички кабел помеѓу Скопје и Тетово подрачје на Општина Јегуновце

ЛЕГЕНДА :

ГРАНИЦА НА ПРОЕКТЕН ОПФАТ
ЛИНИЈА НА КАТАСТАРСКИ ПАРЦЕЛИ
ГРАДЕЖНА ЛИНИЈА

ГРУПА НА КЛАСИ НА НАМЕНА:
ИНФРАСТРУКТУРНИ ВОДОВИ
E1.9 - Телекомуникациски водови

E1.9 надземни и подземни телекомуникациски водови и мрежи

ПОСТОЕЧКА ИНФРАСТРУКТУРА:

БАКАРЕН КАБЕЛ - АЕК
ОПТИЧКИ КАБЕЛ - АЕК
БАКАРНИ И ОПТИЧКИ ТЕЛ. КАБЛИ - ТЕЛЕКОМ

110 KV ДАЛЕКОВОД - МЕПСО
10 10 ЗАШТИТЕН ПОЈАС НА ДАЛЕКОВОД ОД 110 kv, по 10м. ОД ОСОВИНА НА ВОД

ПОДЗЕМЕН ЕЛ.ВОД 10(20) KV
ПОДЗЕМЕН ЕЛ.ВОД 0.4 KV
НАДЗЕМЕН ЕЛ.ВОД 35(110) KV
НАДЗЕМЕН ЕЛ.ВОД 0.4 KV
НАДЗЕМЕН ЕЛ.ВОД 10(20) KV
ПРИКЛУЧОК 0.4 KV
● СТОЛБОВИ 0.4 KV

1 1 ЗАШТИТЕН ПОЈАС НА СРЕДНОНАПОНСКИ ПОДЗЕМЕН ВОД 10(20) kV, по 1м. ОД ОСОВИНА НА ВОД

10 10 ЗАШТИТЕН ПОЈАС НА СРЕДНОНАПОНСКИ НАДЗЕМЕН ВОД 10(20) kV, по 10м. ОД ОСОВИНА НА ВОД

ПЛАНИРАНА ИНФРАСТРУКТУРА:

ПЛАНИРАНА ТРАСА НА РОВ ЗА ПОЛАГАЊЕ НА ЦРЕВА И ОПТИЧКИ КАБЕЛ
ПЛАНИРАНА ТРАСА НА НАДЗЕМЕН ОПТИЧКИ КАБЕЛ
○ ПОСТОЕН СТОЛБ
● НОВОПЛАНИРАН ДРВЕН ТЕЛЕКОМУНИКЦИСКИ СТОЛБ, 8М
☐ НОВОПЛАНИРАНО КАБЕЛСКО ОКНО
ПЛАНИРАН ПРЕМИН, ПВЦ 110
ПЛАНИРАН ПОДЗЕМЕН ЕЛ.ВОД 10(20) KV

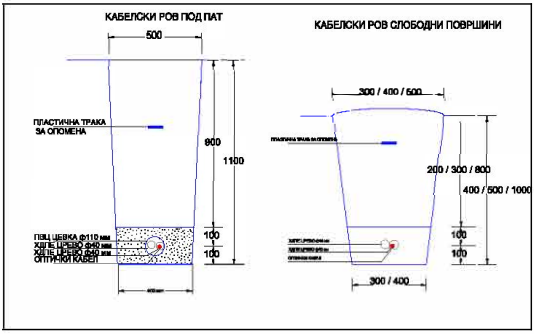
КАБЕЛСКИ РОВ ПОД ПАТ
500
ПЛАСТИЧНА ТРАКА ЗА ОПОМЕНА
800
1100
100
100
ПВЦ ЦЕВКА Ф110 мм
ХДПЕ ЦРЕВО Ф40 мм
ХДПЕ ЦРЕВО Ф40 мм
ОПТИЧКИ КАБЕЛ
КАБЕЛСКИ РОВ СЛОБОДНИ ПОВРШИНИ
300 / 400 / 500
200 / 300 / 800
400 / 500 / 1000
100
100
300 / 400

Граница на КО
Граница на КП
Број на КП
421 457, 820 Т-В Број на точка
Опфат за ажурирање
Улица- Асфалт
Земјен пат
Ограда
Ѕид- Ограда
Објект
Стадион
Мост
Бекатон
Канал
Тротоар
Трафостаница
Електроенергетска мрежа- бетонска бандера
Електроенергетска мрежа- бандера дрвена
Канделабра
Канализациска мрежа- Шахта

ПЛАНСКИ ДЕЛ			
НАМЕНА НА ПОВРШИНА	ГРУПА НА КЛАСА НА НАМЕНА	ПОВРШИНА ЗА ГРАДЕЊЕ (м2)	ПРОЦЕНТ НА ИЗГРАДЕНОСТ %
ТЕЛЕКОМУНИКАЦИСКИ ВОДОВИ (надземни и подземни телекомуникациски водови и мрежи)	Е.1.9	33718.56	100%
ВКУПНО ПРОЕКТЕН ОПФАТ		33718.56	100%

ИЗРАБОТУВАЧ : „СТУДИО ЦОН И ЦОНИ" ДОО СКОПЈЕ

ЛИЦЕНЦА БР. 0.060

ПЛАНЕР ПОТПИСНИК:

КУЗМАНОСКА НАТАША дипл. овластување 0.0117

НАРАЧАТЕЛ

А1 МАКЕДОНИЈА ДООЕЛ Скопје

ФАЗА: УРБАНИЗАМ **У**

СОДРЖИНА

ПЛАНСКИ ДЕЛ

УРБАНИСТИЧКО РЕШЕНИЕ ЗА ПРОЕКТНИОТ ОПФАТ

Студио ЦОН и ЦОНИ Скопје

УПРАВИТЕЛ: **НАТАША КУЗМАНОСКА**

ТЕХ.БР.:	МЕСТО:	ДАТА:	РАЗМЕР:	БРОЈ НА ЛИСТ:
44/22	СКОПЈЕ	2023	1:1000	5-2

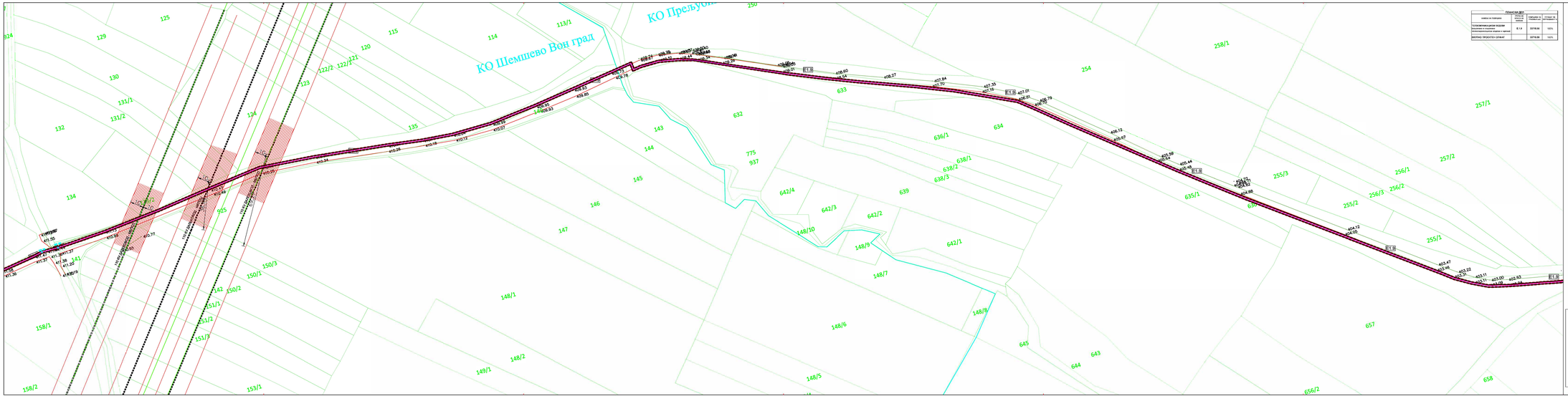

ПЛАНСКИ ДЕЛ			
НАМЕНА ЗА ПОВРШИНИ	ОЗНАКА ОД ПЛАНОТ ЗА ПОДРАЧЈЕ ОПШТИНА	ПОВРШИНА ВО ХЕКТАРИ	ОПФАТ ВО %
ТЕЛЕКОМУНИКАЦИСКИ ВОДОВИ ПОДЗЕМНИ И НАДЗЕМНИ И ПРИДРУЖНА ОПРЕМА И МРЕЖИ	E1.9	33718.93	100%
ВКУПНО ПРОЕКТЕН ОПФАТ		33718.93	100%

УРБАНИСТИЧКИ ПРОЕКТ ВОН ОПФАТ НА УРБАНИСТИЧКИ ПЛАН

за поставување на магистрален оптички кабел помеѓу Скопје и Тетово подрачје на Општина Јегуновце

ЛЕГЕНДА :

- ГРАНИЦА НА ПРОЕКТЕН ОПФАТ
- ЛИНИЈА НА КАТАСТАРСКИ ПАРЦЕЛИ
- ГРАДЕЖНА ЛИНИЈА

ГРУПА НА КЛАСИ НА НАМЕНА:
ИНФРАСТРУКТУРНИ ВОДОВИ
Е1.0 - Телекомуникациски водови

- Е1.10 НАДЗЕМНИ И ПОДЗЕМНИ ТЕЛЕКОМУНИКАЦИСКИ ВОДОВИ И МРЕЖИ

ПОСТОЈНА ИНФРАСТРУКТУРА:

- БАКАРНИ КАБЕЛИ - АЕК
- ОПТИЧКИ КАБЕЛИ - АЕК
- БАКАРНИ И ОПТИЧКИ ТЕЛ. КАБЕЛИ - ТЕЛЕКОМ
- 110 KV ДАЛЕКУВОД - МЕТОО
- ЗАШТИТЕН ТОЛАНС НА ДАЛЕКУВОД ОД 110 kv, 4x 70kv ОД ОСОВИНА НА ЖСД
- ПОДЗЕМЕН Е0.8(Ој) 10(20) KV
- ПОДЗЕМЕН Е0.8(Ој) 0.4 KV
- НАДЗЕМЕН Е0.8(Ој) 35/110 KV
- НАДЗЕМЕН Е0.8(Ој) 0.4 KV
- НАДЗЕМЕН Е0.8(Ој) 10(20) KV
- ПРИКЛУЧОК 0.4 KV
- СТОЛБОЗЕМ 0.4 KV
- ЗАШТИТЕН ТОЛАНС НА ОРЕДЕНИ КАТЕГОРИИ НАДЗЕМЕН ВОД 10(20) kV, 4x 70kv ОД ОСОВИНА НА ЖСД
- ЗАШТИТЕН ТОЛАНС НА ОРЕДЕНИ КАТЕГОРИИ НАДЗЕМЕН ВОД 10(20) kV, 4x 70kv ОД ОСОВИНА НА ЖСД

ПЛАНИРАНА ИНФРАСТРУКТУРА:

- ПЛАНИРАНА ТРАСА НА РОВ ЗА ПОЛАГАЊЕ НА ЦЕВКИ И ОПТИЧКИ КАБЕЛ
- ПЛАНИРАНА ТРАСА НА НАДЗЕМЕН ОПТИЧКИ КАБЕЛ
- ПОСТОЕН СТОЛБ
- НОВОПЛАНИРАН ДРВЕН ТЕЛЕКОМУНИКАЦИСКИ СТОЛБ, 8M
- НОВОПЛАНИРАНО КАБЕЛСКО ОКНО
- ПЛАНИРАН ГИТКАНЕЛ (T&L) 110
- ПЛАНИРАН ПОДЗЕМЕН Е0.8(Ој) 10(20) KV

Граница на КО
Граница на КП
Улици- Асфалт
Земјен пат
Ограда
Жив- Ограда
Објект
Стадион
Мост
Бензинска
Канал
Тротоар
Трафостаница
Електроенергетска мрежа- бетонска бандера
Електроенергетска мрежа- бандера дрвена
Канделабра
Канализациска мрежа- Шахта





ИЗРАБОТУВАЧ :	„СТУДИО ЦОН И ЦОНИР ДОО СКОПЈЕ
	ЛИЦЕНЦА УР. О.0660
ПЛАНЕР ГОТПИСНИК:	
	КОВАЧЕСКА НАТАША (за целосната) 0.0717
НАРАЧАТЕЛ:	**А1 МАКЕДОНИЈА ДООЕЛ Скопје**
ФАЗА:	УРБАНИЗАМ — У
СОДРЖИНА	
ПЛАНСКИ ДЕЛ	
УРБАНИСТИЧКО РЕШЕНИЕ ЗА ПРОЕКТНИОТ ОПФАТ	
УПРАВИТЕЛ:	НАТАША КОВАЧЕСКА

ТЕКЕР:	МЕСТО:	ДАТА:	РАЗМЕР:	БРОЈ НА ЛИСТ
4402	СКОПЈЕ	2023	1:1000	5-3

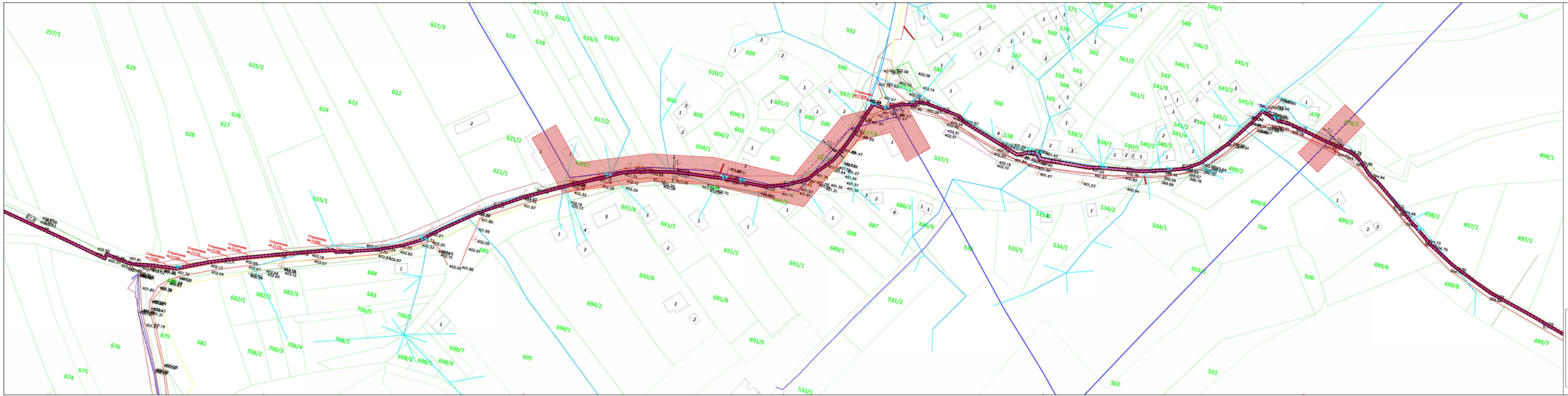

УРБАНИСТИЧКИ ПРОЕКТ ВОН ОПФАТ НА УРБАНИСТИЧКИ ПЛАН

за поставување на магистрален оптички кабел помеѓу Скопје и Тетово подрачје на Општина Јегуновце

ЛЕГЕНДА :

- ГРАНИЦА НА ПРОЕКТЕН ОПФАТ
- ЛИНИЈА НА КАТАСТАРСКИ ПАРЦЕЛИ
- ГРАДЕЖНА ЛИНИЈА

ГРУПА НА КЛАСИ НА НАМЕНА:
ИНФРАСТРУКТУРНИ ВОДОВИ
Е1.8 - Телекомуникациски водови

- Е1.1/2 — надземни и подземни телекомуникациски водови и мрежи

ПОСТОЕЧКА ИНФРАСТРУКТУРА:

- БАКАРЕН КАБЕЛ - АЕК
- ОПТИЧКИ КАБЕЛ - АЕК
- БАКАРНИ И ОПТИЧКИ ТЕЛ. КАБЛИ - ТЕЛЕКОМ
- 110 kV ДАЛЕКУВОД - МЕТЕОС
- ЗАШТИТЕН ТОЛАС НА ДАЛЕКУВОДОТ ОЕ 110 пм, во тек. ОЕ ОСОБИНА НА ЖОЕ
- ПОДЗЕМЕН ЕЛ.ВОД 10(20) KV
- ПОДЗЕМЕН ЕЛ.ВОД 0.4 KV
- НАДЗЕМЕН ЕЛ.ВОД 35/110 KV
- НАДЗЕМЕН ЕЛ.ВОД 0.4 KV
- НАДЗЕМЕН ЕЛ.ВОД 10(20) KV
- ПРИКЛУЧОК 0.4 KV
- СТОЛБОВИ 0.4 KV
- ЗАШТИТЕН ТОЛАС НА ОРЕВЕНСКАТСКИОТ НАДЗЕМЕН ВОД 35 kV, во тек. ОЕ ОСОБИНА НА ЖОЕ
- ЗАШТИТЕН ТОЛАС НА ОРЕВЕНСКАТСКИОТ НАДЗЕМЕН ВОД 10(20) kV, во тек. ОЕ ОСОБИНА НА ЖОЕ

ПЛАНИРАНА ИНФРАСТРУКТУРА:

- ПЛАНИРАНА ТРАСА НА РОВ ЗА ПОЛАГАЊЕ НА ЦРЕВА И ОПТИЧКИ КАБЕЛ
- ПЛАНИРАНА ТРАСА НА НАДЗЕМЕН ОПТИЧКИ КАБЕЛ
- ПОСТОЕН СТОЛБ
- НОВОПЛАНИРАН ЦРЕВЕН ТЕЛЕКОМУНИКАЦИСКИ СТОЛБ, 8м
- НОВОПЛАНИРАНО МАЛЕЦКО ОКНО
- ПЛАНИРАНА ГИЛЗА(ЦРЕВО), ГЦ(ГЦ) 110
- ПЛАНИРАН ПОДЗЕМЕН ЕЛ.ВОД 10(20) KV

КАБЕЛСКИ РОВ ПОД ПАТ

КАБЕЛСКИ РОВ ОДВОЕНО ПОЛОЖЕНИ

- Граница на КО
- Граница на КП
- Број на КП
- Број на точка
- Опфат за ажурирање
- Улици- Асфалт
- Земјен пат
- Ограда
- Зид- Ограда
- Објект
- Стадион
- Мост
- Бензотон
- Канал
- Тротоар
- Трафостаница
- Електроенергетска мрежа- бетонска бандера
- Електроенергетска мрежа- бандера дрвена
- Канделабер
- Канализациска мрежа- Шахта

ПЛАНСКИ ДЕЛ			
НАЗИВ НА ПЛАНОТ	НАЗИВ НА ЛИСТОТ ОД ПЛАНОТ	ПОВРШИНА ВО ХА	ПРОЦЕНТ ВО ОПФАТОТ
Урбанистички проект за поставување на магистрален оптички кабел	Е1.8	33718.99	100%
ВКУПНО ПРОЕКТЕН ОПФАТ		33718.99	100%

ИЗРАБОТУВАЧ : „СТУДИО ЦОН И ЦОНР ДОО СКОПЈЕ

ЛИЦЕНЦА УР. О.0660

ПЛАНЕР ГОТПИСМИ:

КОВАЧЕСКА НАТАША (во доштурање) 0.0717

НАРАЧАТЕЛ:

А1 МАКЕДОНИЈА ДООЕЛ Скопје

ФАЗА:	УРБАНИЗАМ	У

СОДРЖИНА

ПЛАНСКИ ДЕЛ

УРБАНИСТИЧКО РЕШЕНИЕ ЗА ПРОЕКТИРАНИОТ ОПФАТ

УПРАВИТЕЛ:	НАТАША КОВАЧЕСКА			
ТЕК.БР.:	МЕСТО:	ДАТА:	РАЗМЕР:	БРОЈ НА ЛИСТ:
44/22	СКОПЈЕ	2023	1:1000	5-4

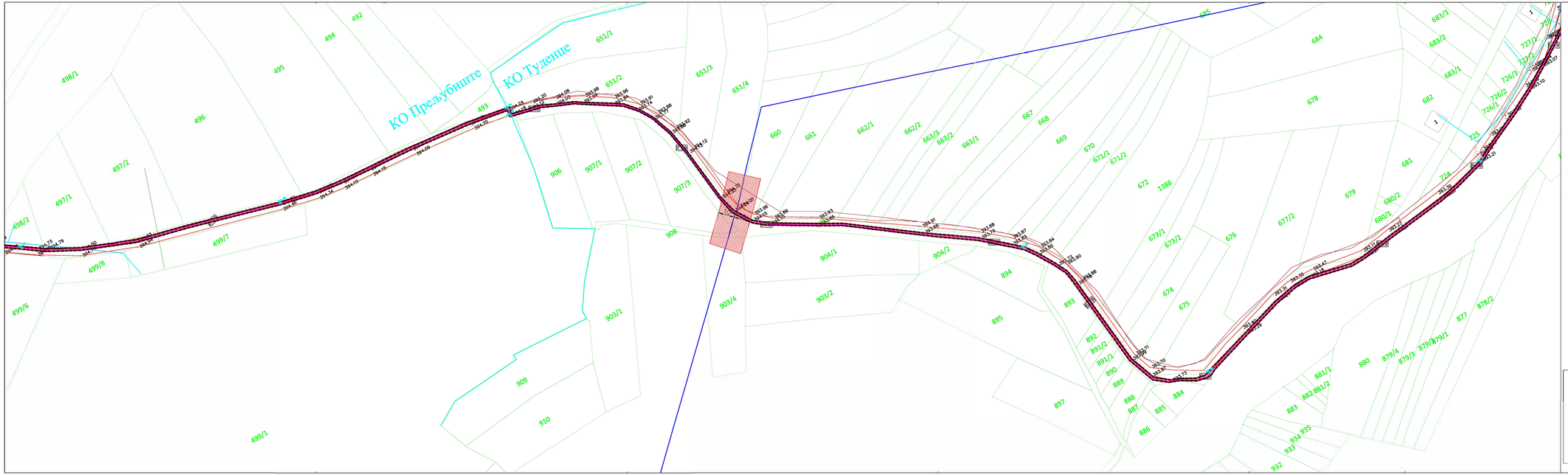

УРБАНИСТИЧКИ ПРОЕКТ ВОН ОПФАТ НА УРБАНИСТИЧКИ ПЛАН

за поставување на магистрален оптички кабел помеѓу Скопје и Тетово подрачје на Општина Јегуновце

ЛЕГЕНДА :

- ГРАНИЦА НА ПРОЕКТЕН ОПФАТ
- ЛИНИЈА НА КАТАСТАРСКИ ПАРЦЕЛИ
- ГРАДЕЖНА ЛИНИЈА

ГРУПА НА КЛАСИ НА НАМЕНА:
ИНФРАСТРУКТУРНИ ВОДОВИ
Е1.8 - Телекомуникациски водови

Е1.8 НАДЗЕМНИ И ПОДЗЕМНИ ТЕЛЕКОМУНИКАЦИСКИ ВОДОВИ И МРЕЖИ

ПОСТОЕЧКА ИНФРАСТРУКТУРА:

- БАКАРЕН КАБЕЛ - АЕК
- ОПТИЧКИ КАБЕЛ - АЕК
- БАКАРНИ И ОПТИЧКИ ТЕЛ. КАБЛИ - ТЕЛЕКОМ

- 110 kV ДАЛЕКОВОД - МЕПСО
- ЗАШТИТЕН ПОЈАС НА ДАЛЕКОВОД ОД 110 kv, на 10м. ОД ОСОВИНА НА ВОД

- ПОДЗЕМЕН ЕЛ.ВОД 10(20) KV
- ПОДЗЕМЕН ЕЛ.ВОД 0,4 KV
- НАДЗЕМЕН ЕЛ.ВОД 35/110 KV
- НАДЗЕМЕН ЕЛ.ВОД 0,4 KV
- НАДЗЕМЕН ЕЛ.ВОД 10(20) KV
- ПРИКУЧУВОК 0,4 KV
- СТОЛБОВИ 0,4 KV

- ЗАШТИТЕН ПОЈАС НА СРЕДНЕНАПОНСКИ ПОДЗЕМЕН ВОД 10(20) kV, по 1м ОД ОСОВИНА НА ВОД
- ЗАШТИТЕН ПОЈАС НА СРЕДНЕНАПОНСКИ НАДЗЕМЕН ВОД 10(20) kV, на 10м. ОД ОСОВИНА НА ВОД

ПЛАНИРАНА ИНФРАСТРУКТУРА:

- ПЛАНИРАНА ТРАСА НА РОВ ЗА ПОЛАГАЊЕ НА ЦРЕВА И ОПТИЧКИ КАБЕЛ
- ПЛАНИРАНА ТРАСА НА НАДЗЕМЕН ОПТИЧКИ КАБЕЛ
- ПОСТОЕН СТОЛБ
- НОВОПЛАНИРАН ДРВЕН ТЕЛЕКОМУНИКАЦИСКИ СТОЛБ, ВМ
- НОВОПЛАНИРАНО КАБЕЛСКО ОКНО
- ПЛАНИРАН ПРЕМИН. ПВЦ 110
- ПЛАНИРАН ПОДЗЕМЕН ЕЛ.ВОД 10(20) KV

- Граница на КО
- Граница на КП
- Број на КП
- 1/RO Број на точка
- Опфат за ажурирање
- Улица- Асфалт
- Земјен пат
- Ограда
- Жиц- Ограда
- Објект
- Стадион
- Мост
- Бензатон
- Канал
- Тротоар
- Трафостаница
- Електроенергетска мрежа- бетонска бандера
- Електроенергетска мрежа- бандера дрвена
- Канделабра
- Канализациска мрежа- Шахта

ПЛАНСКИ ДЕЛ			
НАМЕНА НА ОДДЕЛОК	ОЗНАКА НА ПОДРАЧЈЕ НА НАМЕНА	ПЛАНИРАНА ПОВРШИНА ВО ha	УЧЕСТВО ВО ПЛАНСКИОТ ОПФАТ
ТЕЛЕКОМУНИКАЦИСКИ ВОДОВИ И МРЕЖИ Телекомуникациската мрежа и кабелот	Е1.8	33748.56	100%
ВКУПНО ПРОЕКТЕН ОПФАТ		33748.56	100%


КАБЕЛСКИ РОВ ПОД ПАТ
КАБЕЛСКИ РОВ СО ОКОЛУДЕН ПОВРШИНИ
ПЛАНСКА ТРАСА НА ОПТИЧКИ
ПВЦ 110
ПВЦ 110
ПВЦ 110

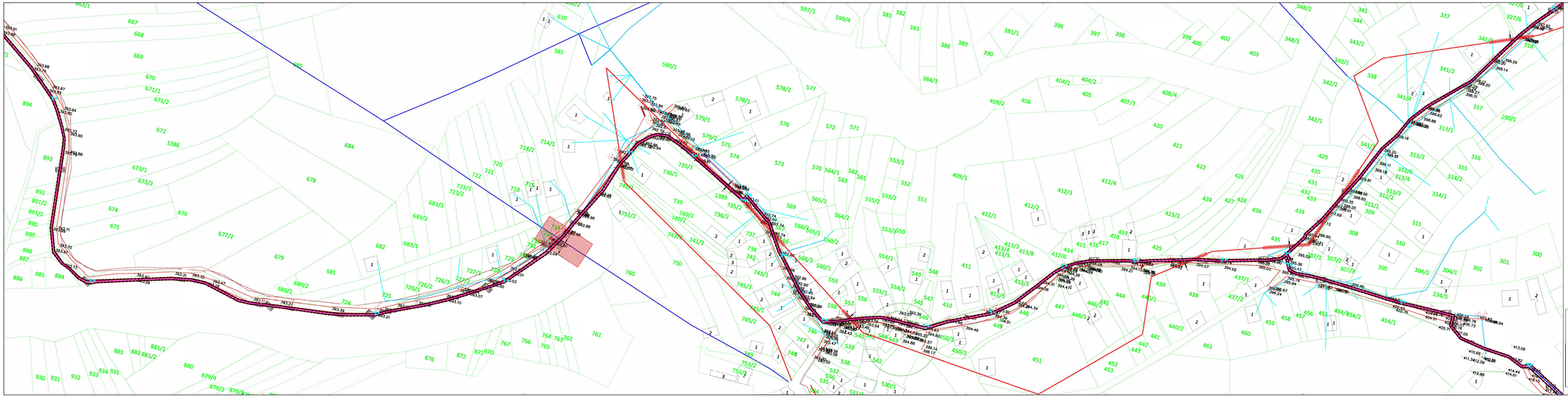

УРБАНИСТИЧКИ ПРОЕКТ ВОН ОПФАТ НА УРБАНИСТИЧКИ ПЛАН

за поставување на магистрален оптички кабел помеѓу Скопје и Тетово подрачје на Општина Јегуновце

ЛЕГЕНДА :

- ГРАНИЦА НА ПРОСТЕНТЕН ОПФАТ
- ЛИНИЈА НА КАТАСТАРСКИ ПАРЦЕЛИ
- ГРАДЕЖНИ ЛИНИЈА

ГРУПА НА КЛАСИ НА НАМЕНА:
ИНФРАСТРУКТУРНИ ВОДОВИ
Е1.9 - Телекомуникациски водови

Е1.9 НАДЗЕМНИ И ПОДЗЕМНИ ТЕЛЕКОМУНИКАЦИСКИ ВОДОВИ И МРЕЖИ

ПОСТОЧНА ИНФРАСТРУКТУРА:

- БАКАРЕН КАБЕЛ - АЕК
- ОПТИЧЕН КАБЕЛ - АЕК
- БАКАРНИ И ОПТИЧКИ ТЕЛ. КАБЛИ - ТЕЛЕКОМ

- 110 kV ДАЛЕКУВОД - МЕТЕО
- ЗАШТИТЕН ТОЛАК НА ДАЛЕКУВОД ОД 110 kv, 4x 15м ОД ОСОВИНА НА ЖОД
- ПОДЗЕМЕН Е0.8(Е0.10)(Е0.16) kV
- ПОДЗЕМЕН Е0.8(Е0.0.4 kV)
- НАДЗЕМЕН Е0.8(Е0.30,110) kV
- НАДЗЕМЕН Е0.8(Е0.0.4 kV
- НАДЗЕМЕН Е0.8(Е0.10(20) kV
- ПРИКЛУЧОК 0.4 kV
- СТОЛБОВИ 0.4 kV

- ЗАШТИТЕН ТОЛАК НА ОРЕВИЧНАТОКОЛ НАДЗЕМЕН ВОД 20(35) kV, 4x 15м ОД ОСОВИНА НА ЖОД
- ЗАШТИТЕН ТОЛАК НА ОРЕВИЧНАТОКОЛ НАДЗЕМЕН ВОД 10(20) kV, 4x 15м ОД ОСОВИНА НА ЖОД

ПЛАНИРАНА ИНФРАСТРУКТУРА:

- ПЛАНИРАНА СТАЗА НА РОВ ЗА ПОЛАГАЊЕ НА ЦРЕВА И ОПТИЧКИ КАБЕЛ
- ПЛАНИРАНА СТАЗА НА НАДЗЕМЕН ОПТИЧКИ КАБЕЛ
- ПОСТОВИ СТОЛБ
- МОБИЛНИ/ФИКСЕН ТЕЛЕКОМУНИКАЦИСКИ СТОЛБ, 8M
- НОВОПЛАНИРАНО КАБЕЛСКО ОКНО
- ПЛАНИРАНИ ГРЕЊАЊА (ТЕЛ.) 110
- ПЛАНИРАН ПОДЗЕМЕН ЕР ВОД 10(20) kV

- Граница на КО
- Граница на КП
- Број на КП
- Број на точка
- Опфат за ажурирање
- Улици- Асфалт
- Земјен пат
- Ограда
- Зид- Ограда
- Објект
- Стадион
- Мост
- Бенатон
- Канал
- Тротоар
- Трафостаница
- Електроенергетска мрежа- бетонска бандера
- Електроенергетска мрежа- бандера дрвена
- Канделабер
- Канализациска мрежа- Шахта

ПЛАНСКИ ДЕЛ			
НАЗИВ НА ПАРЦЕЛА	ОПФАТ НА ПАРЦЕЛА ВО ha	ПЛАНИРАНА НА ПАРЦЕЛА ВО ha	ПРОЦЕНТ НА ПОКРИЕНОСТ
ТЕЛЕКОМУНИКАЦИСКИ ВОДОВИ И МРЕЖИ ЕЛЕКТРОНСКИ КОМУНИКАЦИИ	0.1 h	33718.00	100%
ВКУПНО ПРОСТЕН ОПФАТ		33718.00	100%

ИЗРАБОТУВАЧ : „СТУДИО ЦОН И ЦОНР ДОО СКОПЈЕ

ЛИЦЕНЦА И.Р. О.060

ПЛАНЕР ГОТПИСМИК:

КОЗМАНОСКА НАТАША (во овластување) 0.017

НАРАЧАТЕЛ:

А1 МАКЕДОНИЈА ДООЕЛ Скопје

ФАЗА:	УРБАНИЗАМ	У

СОДРЖИНА

ПЛАНСКИ ДЕЛ

УПРАВИТЕЛ: НАТАША КОЗМАНОСКА

ТЕХ.БР.:	МЕСТО:	ДАТА:	РАЗМЕР:	БРОЈ НА ЛИСТ
4422	СКОПЈЕ	2023	1:1000	5-6

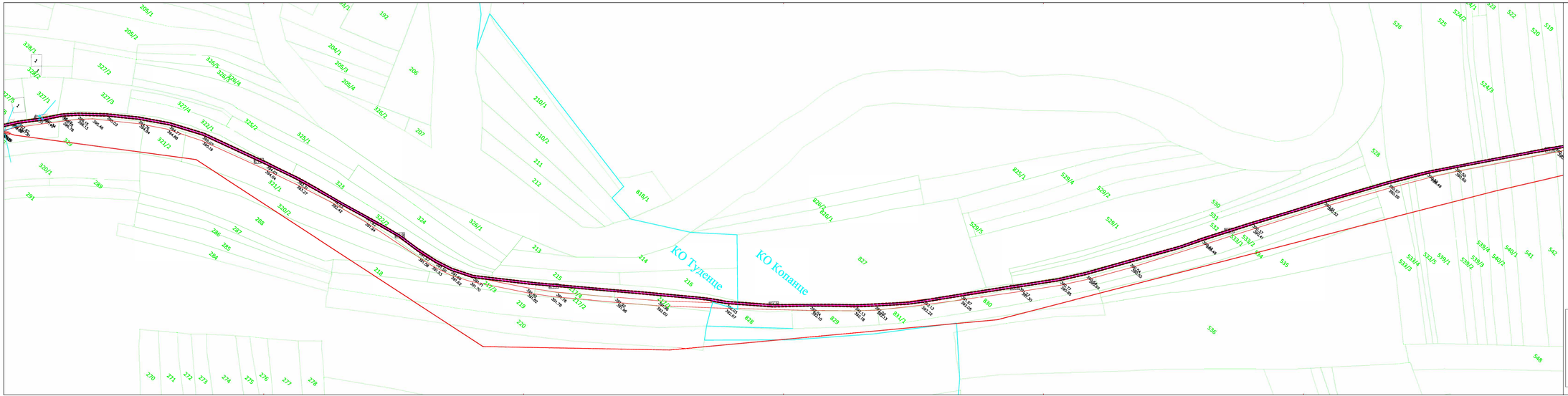

УРБАНИСТИЧКИ ПРОЕКТ ВОН ОПФАТ НА УРБАНИСТИЧКИ ПЛАН

за поставување на магистрален оптички кабел помеѓу Скопје и Тетово подрачје на Општина Јегуновце

ЛЕГЕНДА :

- ГРАНИЦА НА ПРОЕКТЕН ОПФАТ
- ЛИНИЈА НА КАТАСТАРСКИ ПАРЦЕЛИ
- ГРАДЕЖНА ЛИНИЈА

ГРУПА НА КЛАСИ НА НАМЕНА:
ИНФРАСТРУКТУРНИ ВОДОВИ
Е1.9 - Телекомуникациски водови

Е1.9 — НАДЗЕМНИ И ПОДЗЕМНИ ТЕЛЕКОМУНИКАЦИСКИ ВОДОВИ И МРЕЖИ

ПОСТОЈНА ИНФРАСТРУКТУРА:
- БАКАРНИ КАБЕЛИ - АЕК
- ОПТИЧКИ КАБЕЛИ - АЕК
- БАКАРНИ И ОПТИЧКИ ТЕЛ. КАБЕЛИ - ТЕЛЕКОМ

- 110 kV ДАЛНОВОД - МЕТЕЗ
- ЗАШТИТЕН ТОЛАНС НА ДАЛНОВОД ОД 110 кв. кв 70м ОД ОСОВИНА НА ВОД
- ПОДЗЕМЕН Е0.8(ОД 10(20) KV
- ПОДЗЕМЕН Е0.8(ОД 0.4 KV
- НАДЗЕМЕН Е0.8(ОД 35(110) KV
- НАДЗЕМЕН Е0.8(ОД 0.4 KV
- НАДЗЕМЕН Е0.8(ОД 10(20) KV
- ПРИКЛУЧОК 0.4 KV
- СТОЛБОВИ 0.4 KV

- ЗАШТИТЕН ТОЛАНС НА ОРЕВЕНОПАТОКОВИ НАДЗЕМЕН ВОД 35(110) кв 15м ОД ОСОВИНА НА ВОД
- ЗАШТИТЕН ТОЛАНС НА ОРЕВЕНОПАТОКОВИ НАДЗЕМЕН ВОД 10(20) KV, кв 10м ОД ОСОВИНА НА ВОД

ПЛАНИРАНА ИНФРАСТРУКТУРА:
- ПЛАНИРАНА ТРАСА НА РОВ ЗА ПОЛАГАЊЕ НА ЦЕВКИ И ОПТИЧКИ КАБЕЛ
- ПЛАНИРАНА ТРАСА НА НАДЗЕМЕН ОПТИЧКИ КАБЕЛ
- ПОСТОЕН СТОЛБ
- МОДИФИЦИРАНА ДРВЕНА ТЕЛЕКОМУНИКАЦИСКА СТОЛБ, 8М
- НОВОПОСТАВЕНО КАБЕЛСКО ОКНО
- ПЛАНИРАНИ ГРЕЈАЧИ, (ТЕЦ) 110
- ПЛАНИРАНА ПОДЗЕМНА Е0.8(ОД 10(20) KV

КАБЕЛСКИ РОВ ПОД ПАТ

КАБЕЛСКИ РОВ ОДВОЕН ЗА ТЕЛЕФОНИ

- Граница на КО
- Граница на КП
- Број на КП
- Број на точка
- Опфат за ажурирање
- Улици- Асфалт
- Земјен пат
- Ограда
- Зид- Ограда
- Објект
- Стадион
- Мост
- Бекатон
- Канал
- Тротоар
- Трафостаница
- Електроенергетска мрежа- бетонска бандера
- Електроенергетска мрежа- бандера дрвена
- Канделабер
- Канализациска мрежа- Шахта

КЛАСИФИКАЦИЈА ВО НАМЕНА НА ПОВРШИНИ	КЛАСИ НА НАМЕНА НА ПОВРШИНИ	ПОВРШИНА ВО ХЕКТАРИ	ПРОЦЕНТ ВО ОПФАТОТ
ТЕЛЕКОМУНИКАЦИСКИ ВОДОВИ (надземни и подземни)	Е.1.9	6317,6135	100%
ВКУПНО ПРОЕКТЕН ОПФАТ		6317,6135	100%

ИЗРАБОТУВАЧ : „СТУДИО ЦОН И ЦОНР ДОО СКОПЈЕ

ЛИЦЕНЦА УР. О.0660

ПЛАНЕР ГОТПИСНИК:

КОЗАКОСКА НАТАША (во доследување) 0.0717

НАРАЧАТЕЛ:

А1 МАКЕДОНИЈА ДООЕЛ Скопје

ФАЗА: УРБАНИЗАМ

СОДРЖИНА

ПЛАНСКИ ДЕЛ

УРБАНИСТИЧКО РЕШЕНИЕ ЗА ПРОЕКТНИОТ ОПФАТ

УПРАВИТЕЛ: НАТАША КОЗАКОСКА

ТЕХ.БР:	МЕСТО:	ДАТА:	РАЗМЕР:	БРОЈ НА ЛИСТ
4402	СКОПЈЕ	2023	1:1000	5-7

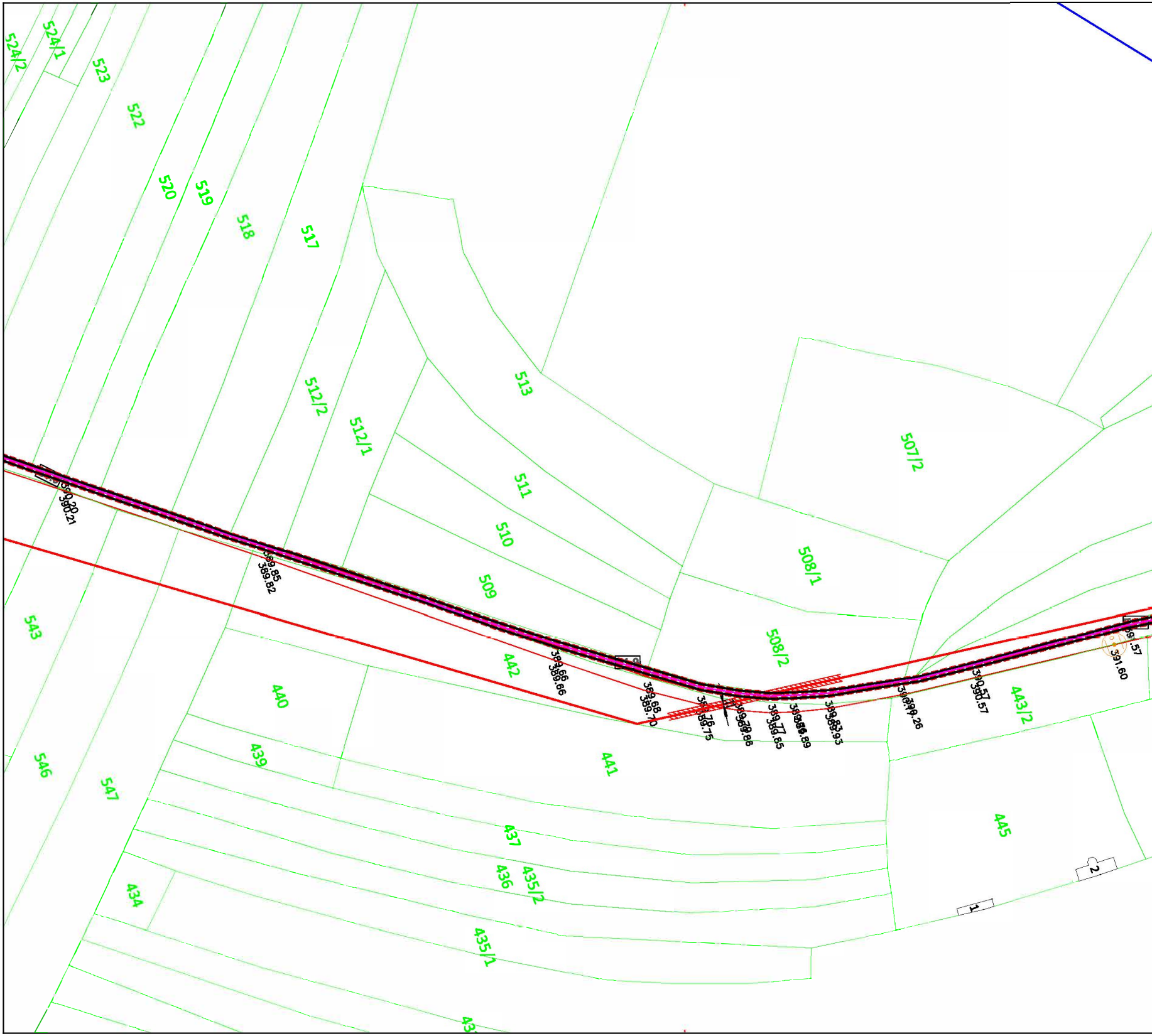
524/2
524/1
523
522
520
519
518
517
513
512/2
512/1
511
510
509
507/2
508/1
508/2
442
440
441
439
543
546
547
437
436
435/2
435/1
434
443/2
445
390.20
390.21
389.85
389.82
389.66
389.66
389.68
389.70
389.75
389.86
389.77
389.85
389.89
389.93
390.26
390.57
390.57
391.60
1
2.

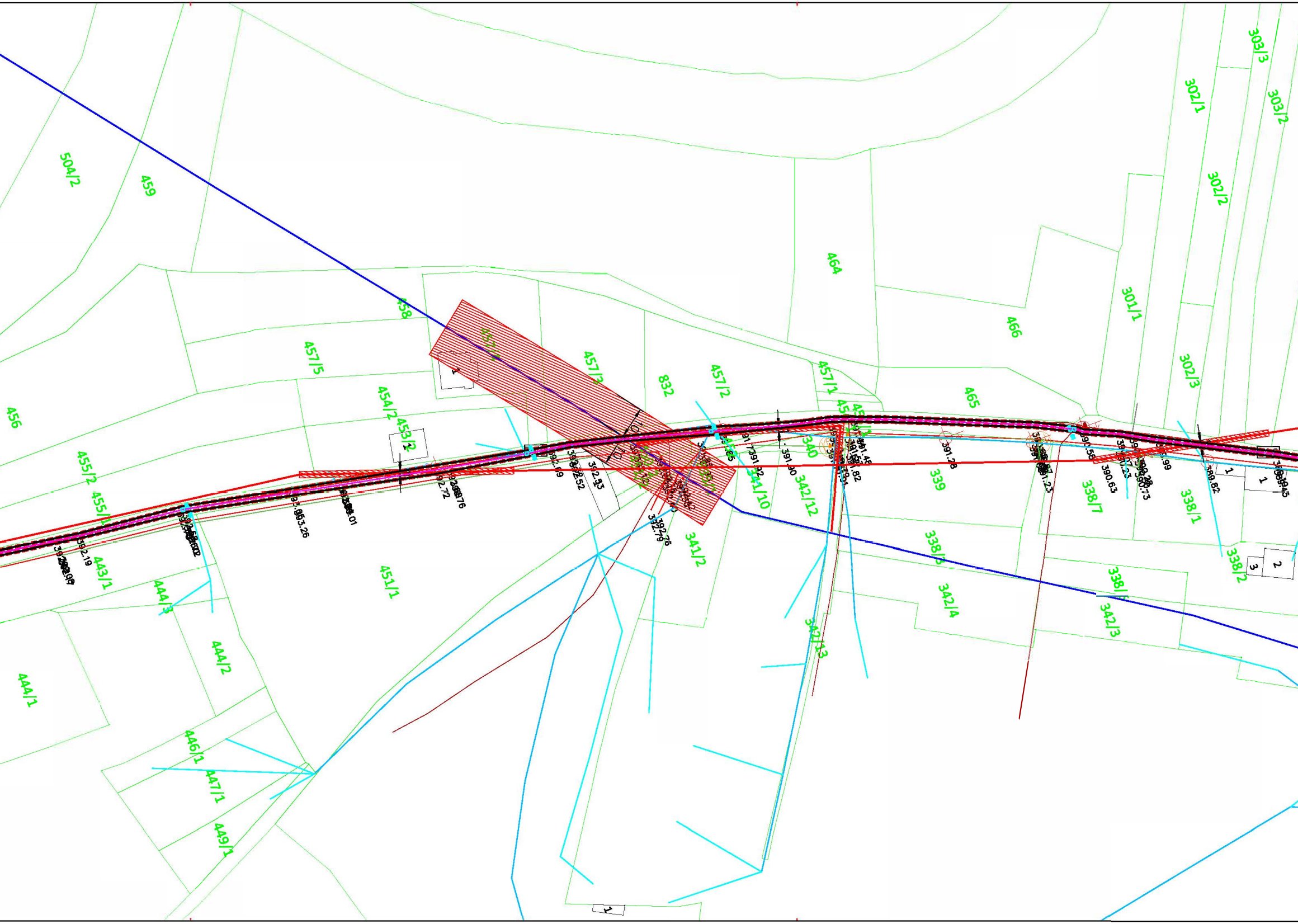
504/2
459
458
457/4
457/5
457/3
832
457/2
457/1
464
466
465
301/1
302/1
303/3
303/2
302/2
302/3
456
455/2
455/1
454/2
453/2
443/1
444/3
451/1
444/2
444/1
446/1
447/1
449/1
341/2
341/10
342/12
340
339
338/7
338/1
338/2
338/3
342/4
342/3
342/13
392.19
392.72
392.09
392.52
392.93
391.90
391.82
391.28
390.63
389.82
392.76
1
2
3

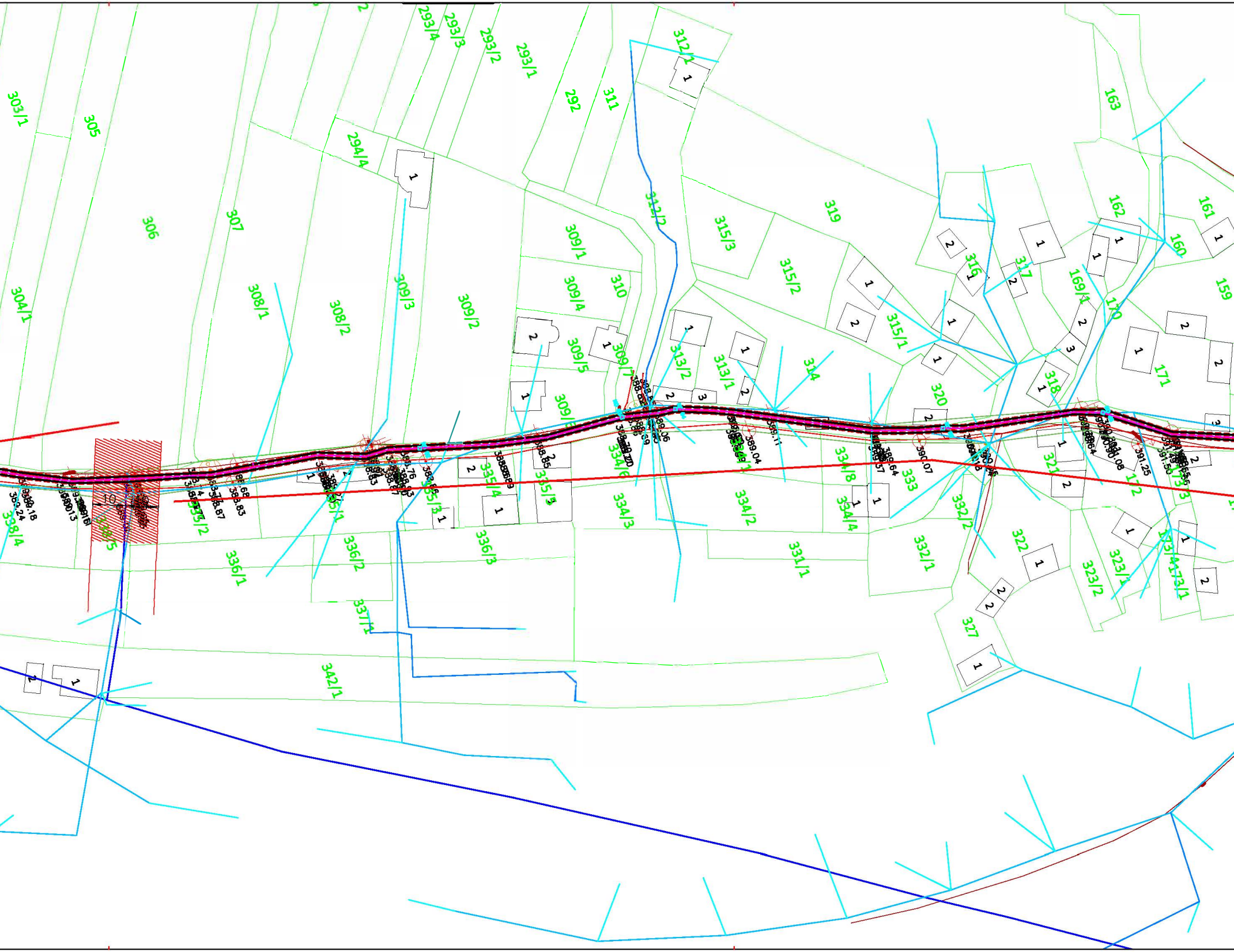

293/4
293/3
293/2
293/1
303/1
305
292
311
312/1
163
294/4
306
307
312/2
319
315/3
309/1
162
161
160
304/1
308/1
308/2
309/3
309/2
309/4
310
315/2
316
317
169/1
159
170
309/5
309/7
313/2
313/1
314
315/1
318
171
320
309/6
334/6
335/4
335/5
334/8
333
321
172
173
335/1
335/2
338/4
338/5
336/1
336/2
336/3
334/3
334/2
334/4
332/2
331/1
332/1
322
323/1
323/2
173/1
337/1
327
342/1
10
389.06
389.04
389.11
390.07
391.25
391.50
388.85
388.83
388.68
388.87
388.76
388.63
388.18
388.24
1
2
3

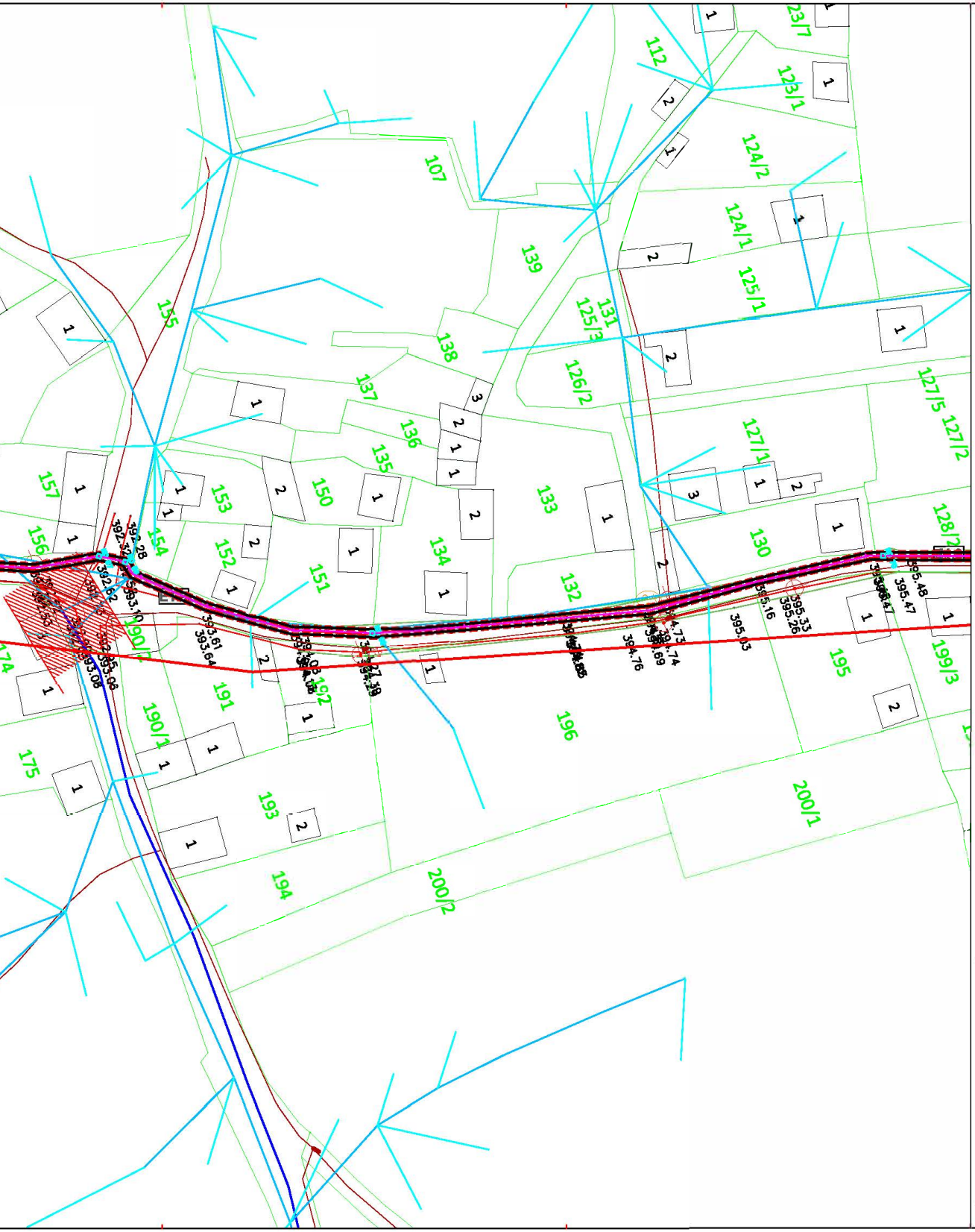
107
112
123/7
123/1
124/2
124/1
125/1
125/3
126/2
127/1
127/5
127/2
128/2
130
131
132
133
134
135
136
137
138
139
150
151
152
153
154
155
156
157
174
175
190/1
190/2
191
192
193
194
195
196
199/3
200/1
200/2
395.48
395.47
395.33
395.26
395.16
395.03
394.76
393.61
393.64
395.06
E1.9

УРБАНИСТИЧКИ ПРОЕКТ ВОН ОПФАТ НА УРБАНИСТИЧКИ ПЛАН

за поставување на магистрален оптички кабел помеѓу Скопје и Тетово подрачје на Општина Јегуновце

ЛЕГЕНДА :

▬ ▬ ▬ ▬	ГРАНИЦА НА ПРОЕКТЕН ОПФАТ
━	ЛИНИЈА НА КАТАСТАРСКИ ПАРЦЕЛИ
━	ГРАДЕЖНА ЛИНИЈА

ГРУПА НА КЛАСИ НА НАМЕНА:
ИНФРАСТРУКТУРНИ ВОДОВИ
E1.9 - Телекомуникациски водови

E1.9 ▨	надземни и подземни телекомуникациски водови и мрежи

ПОСТОЕЧКА ИНФРАСТРУКТУРА:

━	БАКАРЕН КАБЕЛ - АЕК
━	ОПТИЧКИ КАБЕЛ - АЕК
━	БАКАРНИ И ОПТИЧКИ ТЕЛ. КАБЛИ - ТЕЛЕКОМ
━	110 KV ДАЛЕКОВОД - МЕПСО
10 10 ▨	ЗАШТИТЕН ПОЈАС НА ДАЛЕКОВОД ОД 110 kv, по 10м. ОД ОСОВИНА НА ВОД
━	ПОДЗЕМЕН ЕЛ.ВОД 10(20) KV
━	ПОДЗЕМЕН ЕЛ.ВОД 0.4 KV
━	НАДЗЕМЕН ЕЛ.ВОД 35(110) KV
━	НАДЗЕМЕН ЕЛ.ВОД 0.4 KV
━	НАДЗЕМЕН ЕЛ.ВОД 10(20) KV
━	ПРИКЛУЧОК 0.4 KV
●	СТОЛБОВИ 0.4 KV
1 1 ▨	ЗАШТИТЕН ПОЈАС НА СРЕДНОНАПОНСКИ ПОДЗЕМЕН ВОД 10(20) kV, по 1м. ОД ОСОВИНА НА ВОД
10 10 ▨	ЗАШТИТЕН ПОЈАС НА СРЕДНОНАПОНСКИ НАДЗЕМЕН ВОД 10(20) kV, по 10м. ОД ОСОВИНА НА ВОД

ПЛАНИРАНА ИНФРАСТРУКТУРА:

━	ПЛАНИРАНА ТРАСА НА РОВ ЗА ПОЛАГАЊЕ НА ЦРЕВА И ОПТИЧКИ КАБЕЛ
━	ПЛАНИРАНА ТРАСА НА НАДЗЕМЕН ОПТИЧКИ КАБЕЛ
○	ПОСТОЕН СТОЛБ
●	НОВОПЛАНИРАН ДРВЕН ТЕЛЕКОМУНИКЦИСКИ СТОЛБ, 6М
□	НОВОПЛАНИРАНО КАБЕЛСКО ОКНО
═	ПЛАНИРАН ПРЕМИН, ПВЦ 110
━	ПЛАНИРАН ПОДЗЕМЕН ЕЛ.ВОД 10(20) KV

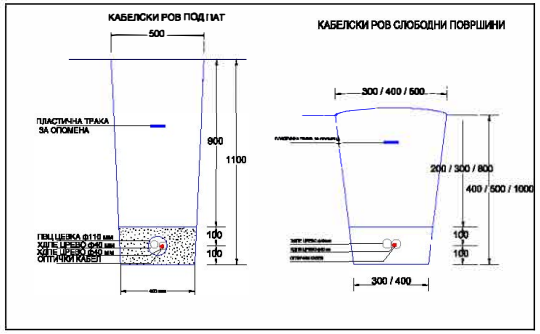
КАБЕЛСКИ РОВ ПОД ПАТ
500
ПЛАСТИЧНА ТРАКА ЗА ОПОМЕНА
900
1100
100
100
ПВЦ ЦЕВКА Ф110 мм
ХДПЕ ЦРЕВО Ф40 мм
ХДПЕ ЦРЕВО Ф40 мм
ОПТИЧКИ КАБЕЛ
КАБЕЛСКИ РОВ СЛОБОДНИ ПОВРШИНИ
300 / 400 / 500
200 / 300 / 800
400 / 500 / 1000
100
100
300 / 400

━	Граница на КО
━	Граница на КП
	Број на КП
421 457, 820 Т-В	Број на точка
	Опфат за ажурирање
━	Улица- Асфалт
━	Земјен пат
━	Ограда
━	Ѕид- Ограда
━	Објект
━	Стадион
━	Мост
━	Бекатон
━	Канал
━	Тротоар
	Трафостаница
⊙ ⊕	Електроенергетска мрежа- бетонски бандера
⊕	Електроенергетска мрежа- бандера дрвена
⊕	Канделабра
⊜	Канализациска мрежа- Шахта

ПЛАНСКИ ДЕЛ			
НАМЕНА НА ПОВРШИНА	ГРУПА НА КЛАСА НА НАМЕНА	ПОВРШИНА ЗА ГРАДЕЊЕ (м2)	ПРОЦЕНТ НА ИЗГРАДЕНОСТ %
ТЕЛЕКОМУНИКАЦИСКИ ВОДОВИ (надземни и подземни телекомуникациски водови и мрежи)	Е.1.9	33718.56	100%
ВКУПНО ПРОЕКТЕН ОПФАТ		33718.56	100%

ИЗРАБОТУВАЧ : „СТУДИО ЏОН И ЏОНИ“ ДОО СКОПЈЕ

ЛИЦЕНЦА БР. 0.060

ПЛАНЕР ПОТПИСНИК:

КУЗМАНОСКА НАТАША дина овластување 0.0117

НАРАЧАТЕЛ

А1 МАКЕДОНИЈА ДООЕЛ Скопје

ФАЗА: УРБАНИЗАМ У

СОДРЖИНА

ПЛАНСКИ ДЕЛ

УРБАНИСТИЧКО РЕШЕНИЕ ЗА ПРОЕКТНИОТ ОПФАТ

Студио ЏОН и ЏОНИ Скопје

УПРАВИТЕЛ: **НАТАША КУЗМАНОСКА**

ТЕХ.БР.:	МЕСТО:	ДАТА:	РАЗМЕР:	БРОЈ НА ЛИСТ:
44/22	СКОПЈЕ	2023	1:1000	5-8



ще
аотинще
127/2
127/3
127/4
1769
1770
1771
1775
1783
128/2
128/1
129
1
197/1
198/2
199/3
197/2
199/1
199/7
4
3
2
202
199/2
203
199/5
198/1
1843
1776
204/6
204/5
205
204/2
204/3
204/4
204/1
242/3
1782
1860/3
1859
1865
1867/2
1861
1863
1860/1
1873
1872
1868
1869
1870/1
1870/2
1870/3
1871
10
10
395.83
395.78
395.66
395.54
395.30
395.32
395.45
395.55
395.51
395.37
395.29
395.39
395.38
395.53
395.56
395.26
395.10
394.86

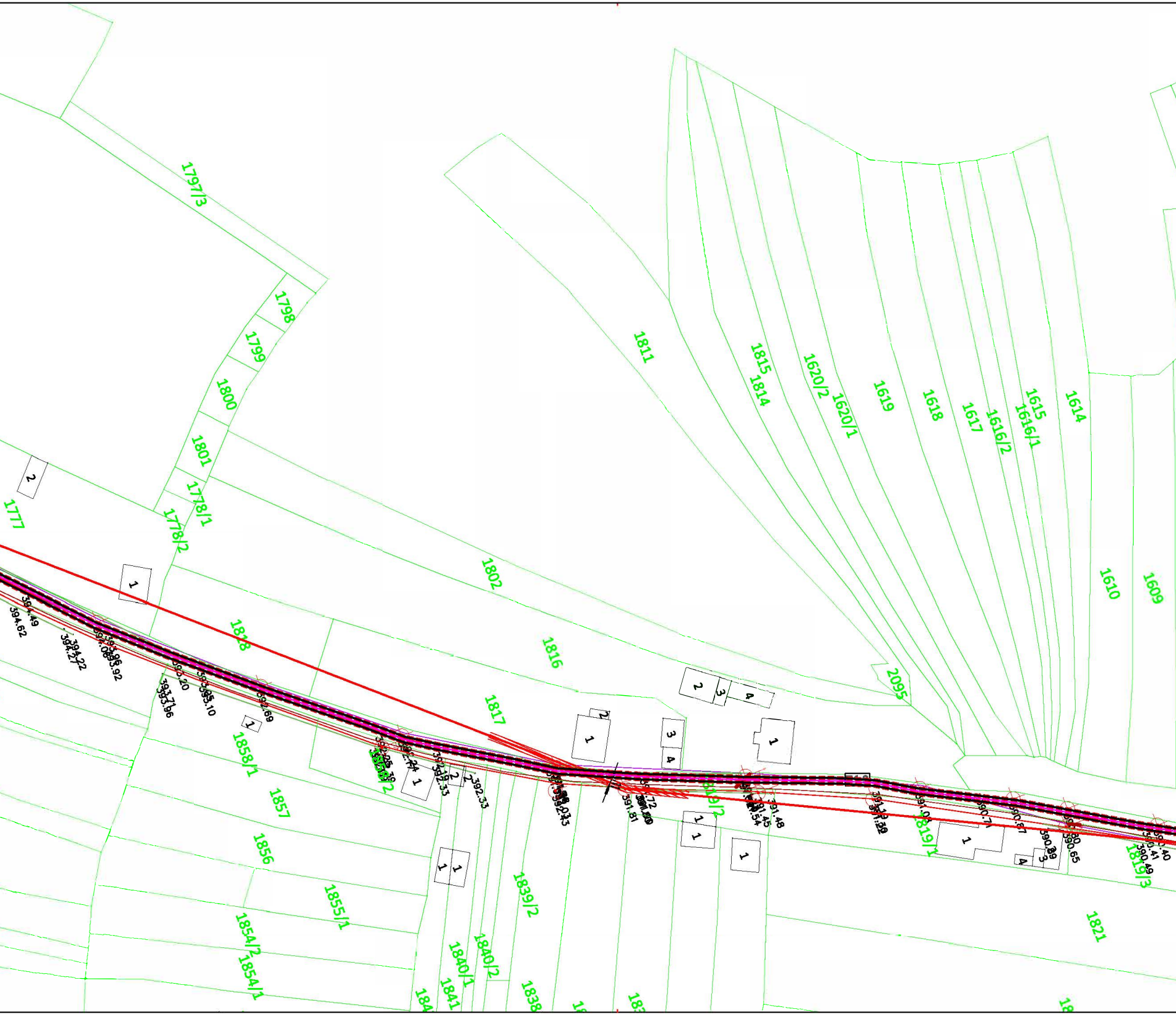
1797/3
1798
1799
1800
1801
1778/1
1778/2
1777
1802
1811
1815
1814
1620/2
1620/1
1619
1618
1617
1616/2
1615
1616/1
1614
1610
1609
1816
1818
1817
2095
1858/1
1857
1856
1855/1
1854/2
1854/1
1839/2
1840/2
1840/1
1841
1838
1819/1
1819/3
1821
394.49
394.62
393.92
392.69
392.33
391.81
391.48
390.65


1138
1136
1160
1161
1162
1163
1164
1165
1166/1
1166/2
1167/1
1167/2
1169/1
1169/2
1170/1
1170/2
1171/1
1171/2
1172/1
1172/2
1172/3
1172/4
1172/5
1173/1
1173/2
1173/3
1174
1175
1176/1
1176/2
1178/1
1580/2
1580/3
1581
1582
1583
1584
1585
1586
1587
1588
1589
1590
1591
1592
1593
1594
1595/1
1595/2
1596
1598
1599/1
1599/2
1600/1
1600/2
1601
1604
1605
1606
1607
1559/1
1559/2
1559/3
1558
1557
1556
1555
1554
1553
1552
1551
1560
1561
1562
1563
1565
1566
1567
1568
1569/2
1569/3
1569/4
1572
1573
1575
1579/1
1579/2
387.42
387.23
387.32
387.43
387.16
387.09
387.16
387.35
387.43
387.57
387.87
387.94
388.28
388.20
388.40
388.48
388.71
389.00
389.27
389.34
390.26
390.68
390.48
390.45
390.27
390.50
390.68
390.60
390.68
390.75
391.04

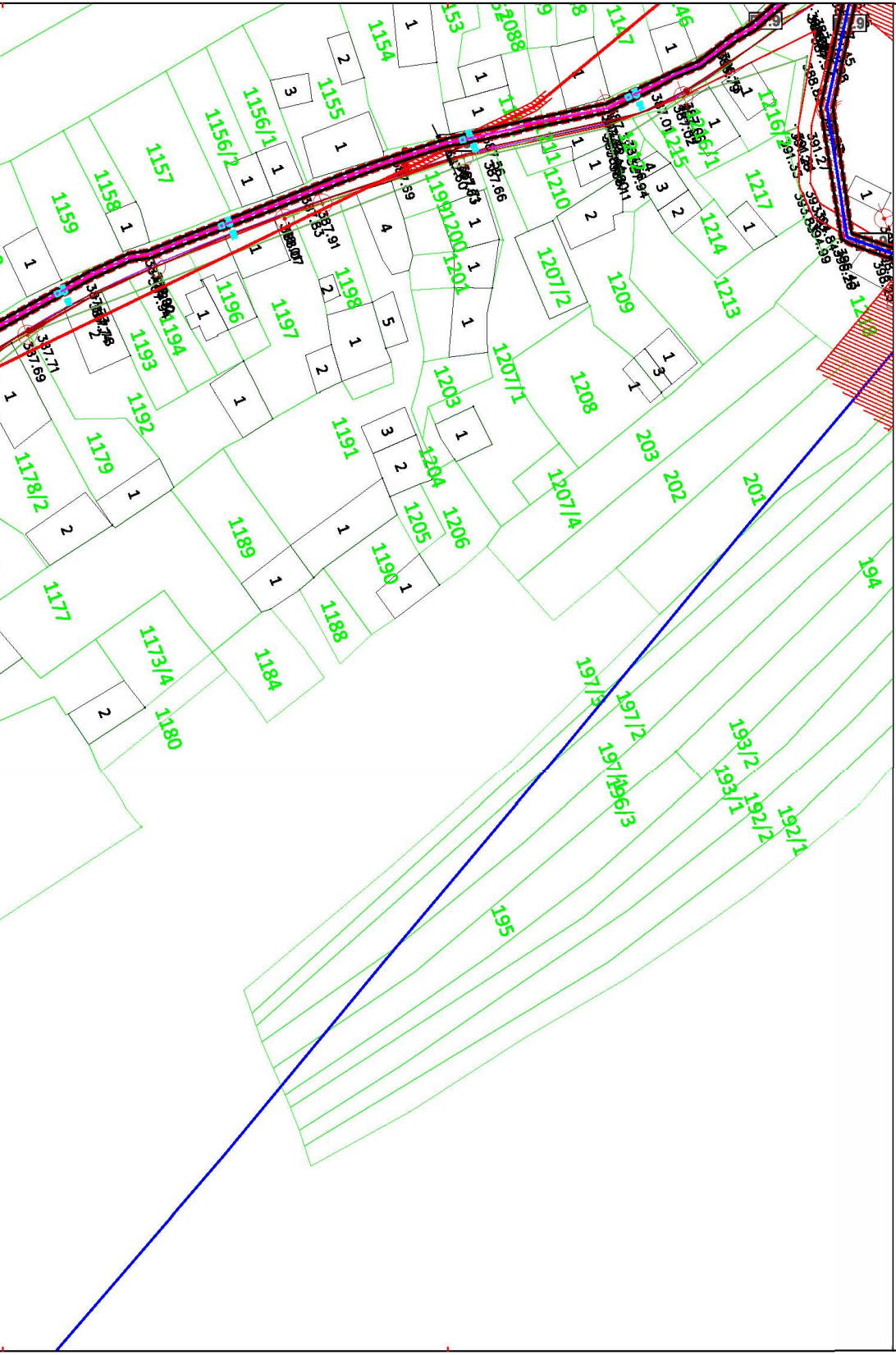
E1.9
1154
1153
2088
1147
1155
1156/1
1156/2
1157
1158
1159
1196
1197
1198
1193
1194
1192
1191
1179
1178/2
1177
1189
1190
1188
1184
1173/4
1180
1210
1199
1200
1201
1207/2
1209
1203
1207/1
1208
1204
1205
1206
1207/4
1216/2
1216/1
1215
1217
1214
1213
203
202
201
194
197/3
197/2
197/1
196/3
193/2
193/1
192/2
192/1
195
387.71
387.69
387.91
387.66

УРБАНИСТИЧКИ ПРОЕКТ ВОН ОПФАТ НА УРБАНИСТИЧКИ ПЛАН

за поставување на магистрален оптички кабел помеѓу Скопје и Тетово подрачје на Општина Јегуновце

ЛЕГЕНДА :

ГРАНИЦА НА ПРОЕКТЕН ОПФАТ
ЛИНИЈА НА КАТАСТАРСКИ ПАРЦЕЛИ
ГРАДЕЖНА ЛИНИЈА

ГРУПА НА КЛАСИ НА НАМЕНА:
ИНФРАСТРУКТУРНИ ВОДОВИ
E1.9 - Телекомуникациски водови

E1.9 надземни и подземни телекомуникациски водови и мрежи

ПОСТОЕЧКА ИНФРАСТРУКТУРА:

БАКАРЕН КАБЕЛ - АЕК
ОПТИЧКИ КАБЕЛ - АЕК
БАКАРНИ И ОПТИЧКИ ТЕЛ. КАБЛИ - ТЕЛЕКОМ

110 KV ДАЛЕКОВОД - МЕПСО
10 10 ЗАШТИТЕН ПОЈАС НА ДАЛЕКОВОД ОД 110 kv, по 10м. ОД ОСОВИНА НА ВОД

ПОДЗЕМЕН ЕЛ.ВОД 10(20) KV
ПОДЗЕМЕН ЕЛ.ВОД 0.4 KV
НАДЗЕМЕН ЕЛ.ВОД 35(110) KV
НАДЗЕМЕН ЕЛ.ВОД 0.4 KV
НАДЗЕМЕН ЕЛ.ВОД 10(20) KV
ПРИКЛУЧОК 0.4 KV
● СТОЛБОВИ 0.4 KV

1 1 ЗАШТИТЕН ПОЈАС НА СРЕДНОНАПОНСКИ ПОДЗЕМЕН ВОД 10(20) KV, по 1м. ОД ОСОВИНА НА ВОД

10 10 ЗАШТИТЕН ПОЈАС НА СРЕДНОНАПОНСКИ НАДЗЕМЕН ВОД 10(20) kV, по 10м. ОД ОСОВИНА НА ВОД

ПЛАНИРАНА ИНФРАСТРУКТУРА:

ПЛАНИРАНА ТРАСА НА РОВ ЗА ПОЛАГАЊЕ НА ЦРЕВА И ОПТИЧКИ КАБЕЛ
ПЛАНИРАНА ТРАСА НА НАДЗЕМЕН ОПТИЧКИ КАБЕЛ
○ ПОСТОЕН СТОЛБ
● НОВОПЛАНИРАН ДРВЕН ТЕЛЕКОМУНИКАЦИСКИ СТОЛБ, 8М
НОВОПЛАНИРАНО КАБЕЛСКО ОКНО
ПЛАНИРАН ПРЕМИН, ПВЦ 110
ПЛАНИРАН ПОДЗЕМЕН ЕЛ.ВОД 10(20) KV

Граница на КО
Граница на КП
Број на КП
421 457 1-В 820 Број на точка
Опфат за ажурирање
Улица- Асфалт
Земјен пат
Ограда
Ѕид- Ограда
Објект
Стадион
Мост
Бекатон
Канал
Тротоар
Трафостаница
Електроенергетска мрежа- бетонска бандера
Електроенергетска мрежа- бандера дрвена
Канделабра
Канализациска мрежа- Шахта

ПЛАНСКИ ДЕЛ			
НАМЕНА НА ПОВРШИНА	ГРУПА НА КЛАСА НА НАМЕНА	ПОВРШИНА ЗА ГРАДЕЊЕ (м2)	ПРОЦЕНТ НА ИЗГРАДЕНОСТ %
ТЕЛЕКОМУНИКАЦИСКИ ВОДОВИ (надземни и подземни телекомуникациски водови и мрежи)	Е.1.9	33718.66	100%
ВКУПНО ПРОЕКТЕН ОПФАТ		33718.56	100%

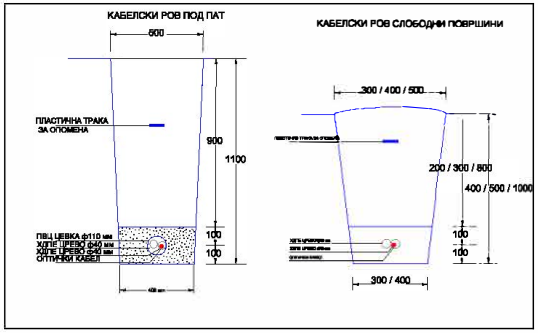
КАБЕЛСКИ РОВ ПОД ПАТ
500
ПЛАСТИЧНА ТРАКА ЗА ОПОМЕНА
900
1100
100
100
ПВЦ ЦЕВКА ф110 мм
ХДПЕ ЦРЕВО ф40 мм
ХДПЕ ЦРЕВО ф40 мм
ОПТИЧКИ КАБЕЛ
400 мм
КАБЕЛСКИ РОВ СЛОБОДНИ ПОВРШИНИ
300 / 400 / 500
200 / 300 / 800
400 / 500 / 1000
100
100
300 / 400

ИЗРАБОТУВАЧ : „СТУДИО ЏОН И ЏОНИ“ ДОО СКОПЈЕ

ЛИЦЕНЦА БР. 0.060

ПЛАНЕР ПОТПИСНИК:

КУЗМАНОСКА НАТАША дна овластување 0.0117

НАРАЧАТЕЛ

А1 МАКЕДОНИЈА ДООЕЛ Скопје

ФАЗА:	УРБАНИЗАМ	У

СОДРЖИНА

ПЛАНСКИ ДЕЛ

УРБАНИСТИЧКО РЕШЕНИЕ ЗА ПРОЕКТНИОТ ОПФАТ

УПРАВИТЕЛ: **НАТАША КУЗМАНОСКА**

ТЕХ.БР.:	МЕСТО:	ДАТА:	РАЗМЕР:	БРОЈ НА ЛИСТ:
44/22	СКОПЈЕ	2023	1:1000	5-9

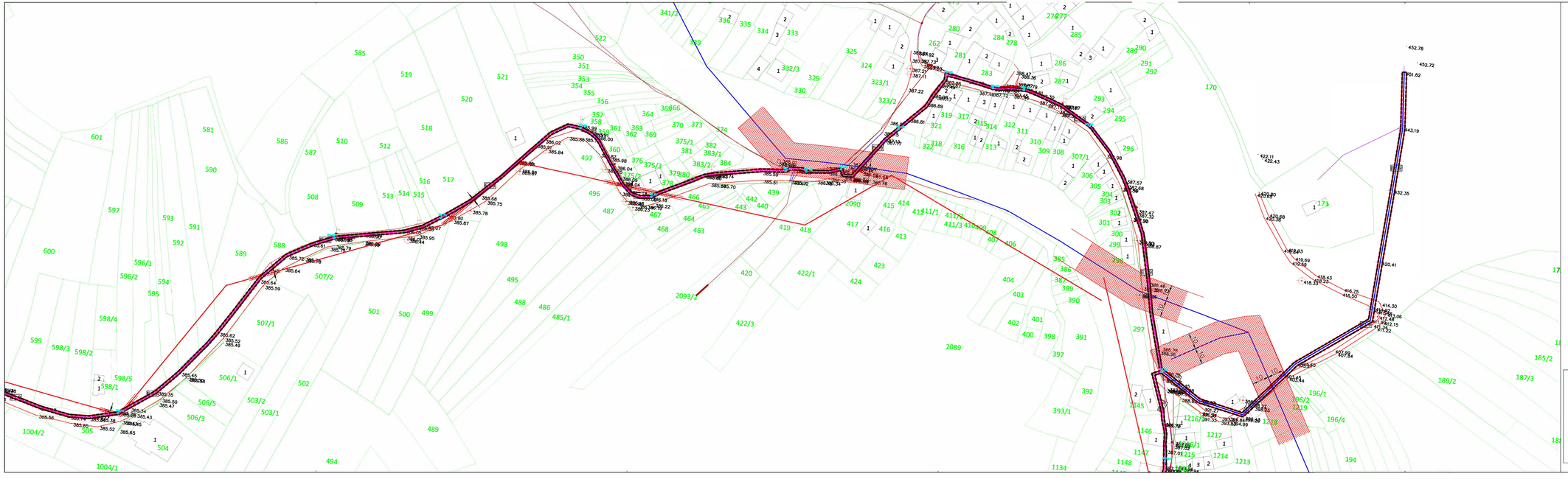

УРБАНИСТИЧКИ ПРОЕКТ ВОН ОПФАТ НА УРБАНИСТИЧКИ ПЛАН

за поставување на магистрален оптички кабел помеѓу Скопје и Тетово подрачје на Општина Јегуновце

ЛЕГЕНДА :

- ГРАНИЦА НА ПРОЕКТЕН ОПФАТ
- ЛИНИЈА НА КАТАСТАРСКИ ПАРЦЕЛИ
- ГРАДЕЖНА ЛИНИЈА

ГРУПА НА КЛАСИ НА НАМЕНА:
ИНФРАСТРУКТУРНИ ВОДОВИ
Е1.8 - Телекомуникациски водови

E1.8 — надземни и подземни телекомуникациски водови и мрежи

ПОСТОЕЧКА ИНФРАСТРУКТУРА:

- БАКАРЕН КАБЕЛ - АЕК
- ОПТИЧКИ КАБЕЛ - АЕК
- БАКАРНИ И ОПТИЧКИ ТЕЛ. КАБЛИ - ТЕЛЕКОМ
- 110 kV ДАЛЕКОВОД - МЕПСО
- ЗАШТИТЕН ПОЈАС НА ДАЛЕКОВОД ОД 110 kv, на 10м. ОД ОСОВИНА НА ВОД
- ПОДЗЕМЕН ЕЛ.ВОД 10(20) KV
- ПОДЗЕМЕН ЕЛ.ВОД 0,4 KV
- НАДЗЕМЕН ЕЛ.ВОД 35(110) KV
- НАДЗЕМЕН ЕЛ.ВОД 0,4 KV
- НАДЗЕМЕН ЕЛ.ВОД 10(20) KV
- ТРАНСФОР. 0,4 KV
- СТОЛБОВИ 0,4 KV
- ЗАШТИТЕН ПОЈАС НА СРЕДНОНАПОНСКИ ПОДЗЕМЕН ВОД 10(20) kV, по 1м ОД ОСОВИНА НА ВОД
- ЗАШТИТЕН ПОЈАС НА СРЕДНОНАПОНСКИ НАДЗЕМЕН ВОД 10(20) kV, по 10м. ОД ОСОВИНА НА ВОД

ПЛАНИРАНА ИНФРАСТРУКТУРА:

- ПЛАНИРАНА ТРАСА НА РОВ ЗА ПОЛАГАЊЕ НА ЦРЕВА И ОПТИЧКИ КАБЕЛ
- ПЛАНИРАНА ТРАСА НА НАДЗЕМЕН ОПТИЧКИ КАБЕЛ
- ПОСТОЕН СТОЛБ
- НОВОПЛАНИРАН ДРВЕН ТЕЛЕКОМУНИКАЦИСКИ СТОЛБ, 8М
- НОВОПЛАНИРАНО КАБЕЛСКО ОКНО
- ПЛАНИРАН ПРИМЕР. ТИЦ 110
- ПЛАНИРАН ПОДЗЕМЕН ЕЛ.ВОД 10(20) KV

- Граница на КО
- Граница на КП
- Број на КП
- Број на точка
- Опфат за акумулирање
- Улица- Асфалт
- Земјен пат
- Ограда
- Вид- Ограда
- Објект
- Стадион
- Мост
- Бензатон
- Канал
- Тротоар
- Трафостаница
- Електроенергетска мрежа- бетонска бандера
- Електроенергетска мрежа- бандера дрвена
- Канделабра
- Канализациска мрежа- Шахта

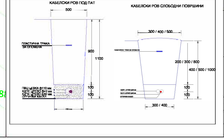

ГЛАВНИ ДЕЛ

НАЗИВ НА ГЛАВНИОТ ДЕЛ	СТЕПЕН НА ИСКОРИСТЕНОСТ (%)	ПОВРШИНА НА ГРАДЕЖНАТА ПАРЦЕЛА (m²)	ВКУПНО СТ. ИСКОРИСТЕНОСТ (%)
ТЕЛЕКОМУНИКАЦИСКИ ВОДОВИ Оптички кабел и подземни Телекомуникациски водови и мрежи	0.19	33718.56	100%
ВКУПНО ПРОЕКТЕН ОПФАТ		33718.56	100%

ИЗРАБОТУВАЧ : „СТУДИО ЦОН И ЦОНИ" ДОО СКОПЈЕ

ЛИЦЕНЦА БР. О.060

ПЛАНЕР ПОТПИСНИК:

КУЗМАНОСКА НАТАША дипл.архитектурен О.2117

НАРАЧАТЕЛ

А1 МАКЕДОНИЈА ДООЕЛ Скопје

ФАЗА:	УРБАНИЗАМ	У

СОДРЖИНА

ПЛАНСКИ ДЕЛ

УРБАНИСТИЧКО РЕШЕНИЕ ЗА ПРОЕКТНИОТ ОПФАТ

УПРАВИТЕЛ:	НАТАША КУЗМАНОСКА			
ТЕХ.БР.:	МЕСТО:	ДАТА:	РАЗМЕР:	БРОЈ НА ЛИСТ:
44/22	СКОПЈЕ	2023	1:1000	5-10

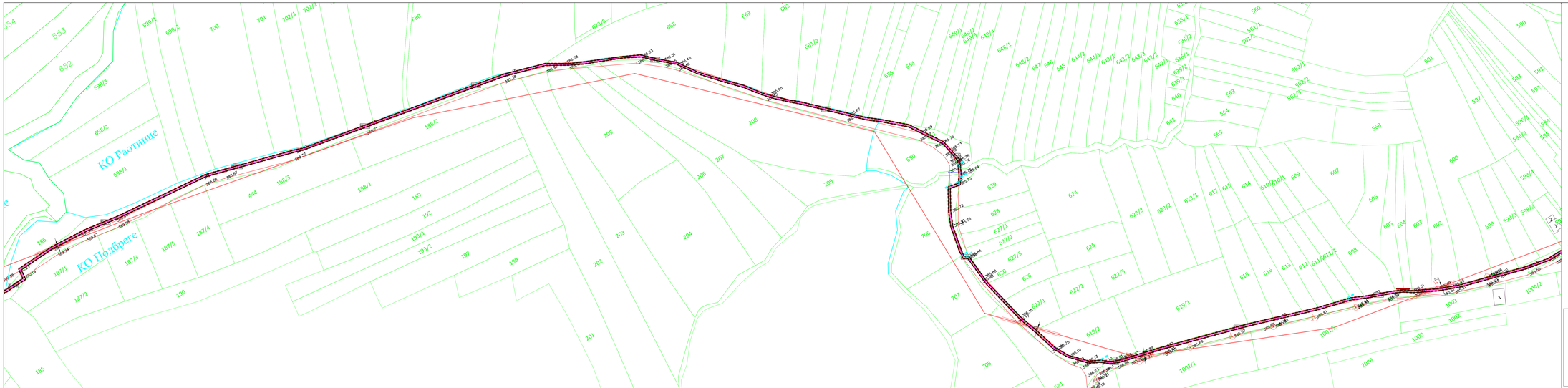
КО Раотиште
КО Подбрег
699/1
699/2
700
703
702/1
702/2
680
673/5
668
663
652
661/2
661/1
655
654
649/3
649/2
649/1
648/1
648/2
647
646
645
644/2
644/1
643/1
643/2
642/1
642/2
641
640
639/1
639/2
636/1
636/2
635/1
635/2
563/1
561/2
562/1
562/2
583
564
565
641
508
601
590
591
592
593
594
596/1
596/2
597
598/1
598/2
598/3
598/4
600
602
603
604
605
606
607
608
609
610/1
610/2
611/1
611/2
612
613
614
615
617
618
616
619/1
619/2
620
621
622/1
622/2
622/3
623/1
623/2
623/3
624
625
626
627/1
627/2
627/3
628
629
650
706
707
708
709
205
206
207
208
209
203
204
202
201
199
197
193/1
193/2
192
189
189/1
188/2
188/3
444
187/4
187/5
187/3
187/2
187/1
186
185
180
1003
1002
1001/2
1001/1
1000
2086
1
2
3
4
5
6
7
8
9
10
11
12
13
14
15
16
17
18
19
20
21
22
23
24
25
26
27
28
29
30
31
32
33
34
35
36
37
38
39
40

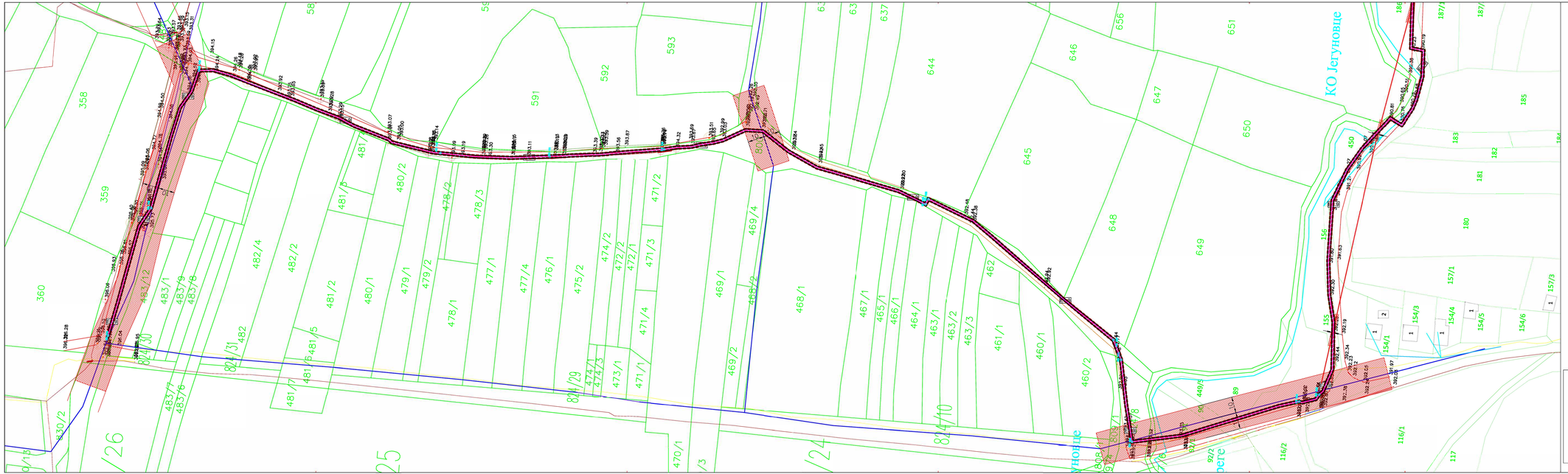
КО Јегуновце
КО Тетово
358
359
360
591
592
593
644
645
646
647
648
649
650
651
656
637
631
630
585
586
587
588
589
590
594
595
596
597
598
599
600
601
602
603
604
605
606
607
608
609
610
611
612
613
614
615
616
617
618
619
620
621
622
623
624
625
626
627
628
629
630
631
632
633


1524
1495
1
1510
1511/1
1511/2
1509
1516
1515
1514
1542
1517
1528
1529
1535
1536
1541
1518
1369
1368
1
1
1
1366
45/1
3
2
1
1
1
401.59
401.73
402.58
402.66
404.64
404.67
405.77
405.78
405.99
406.03
406.15
405.70
405.59
407.34
07.28
409.07
408.99
413.01
412.97
398.78
399.04
398.42
398.52
399.94
399.84
400.10
397.51
396.63
396.63
395.83
394.58
393.50
10
1828
1829
1
1
1830
1831/1
1831/2
1923
1924
1925
1926
1930
1931
1932/4
1932/3
1932/2
1932/1
1932/5
1825/1
1
3
2
1826
1827
1832
1833
1942
1928
1921
1922
1927
1822
1823
1824
21


1968
1967
1979
1980/1
1982
1983
1985
1981
1980/2
2052
1365
1364
1964
1963
2053
413.86
413.76
415.88
415.95
418.13
418.04
419.50
419.50
421.20
421.14
422.88
422.92
425.20
425.33
2054
430.58
430.53
209
1935
1936
1962
1937
1959
1938
2055
2056
2057
1939
1940
1941

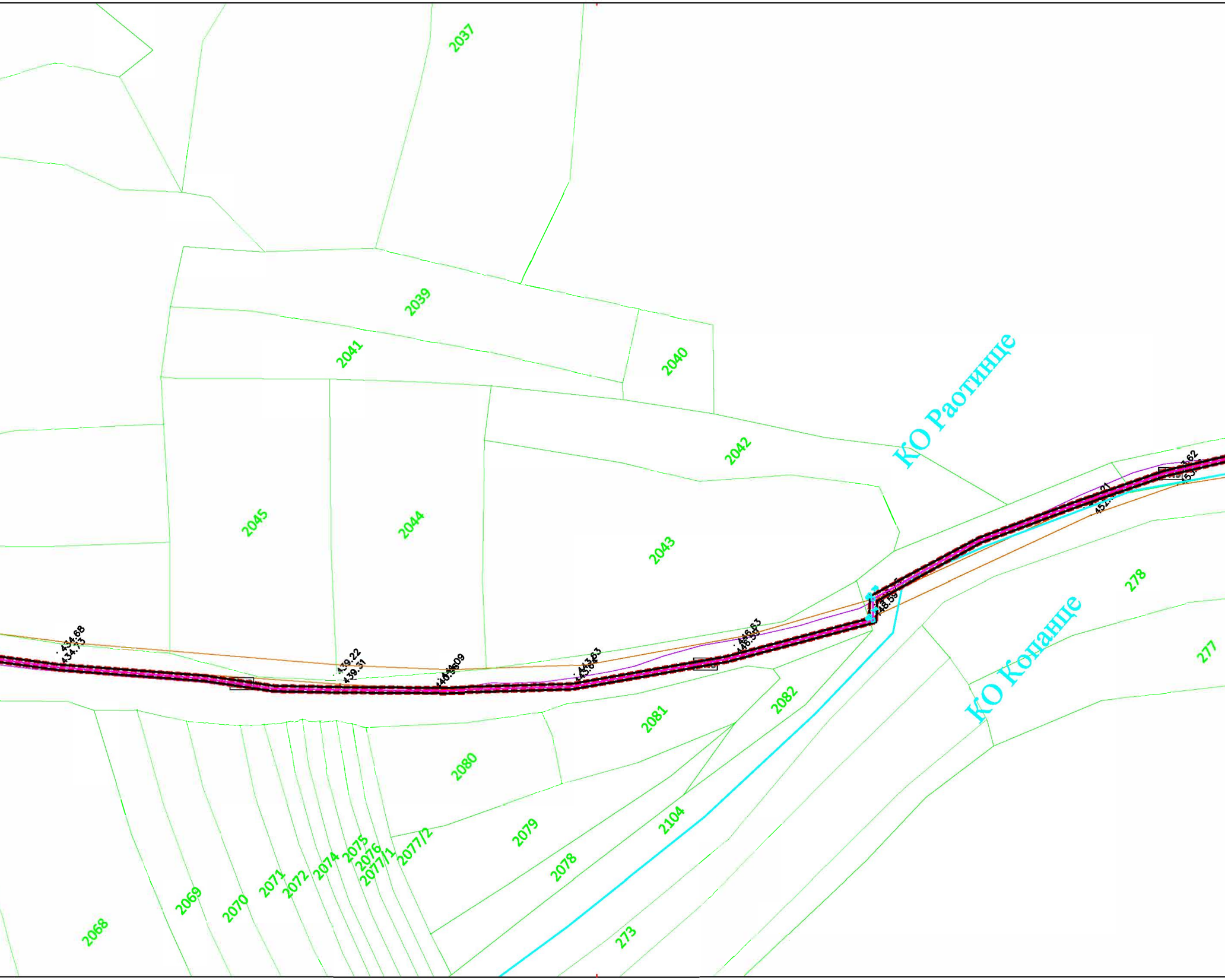
2037
2039
2041
2040
КО Раотинце
2042
2045
2044
2043
278
КО Копанце
277
434.68
434.73
439.22
439.51
446.63
446.59
448.59
2082
2081
2080
2079
2104
2078
2077/2
2077/1
2076
2075
2074
2072
2071
2070
2069
2068
273

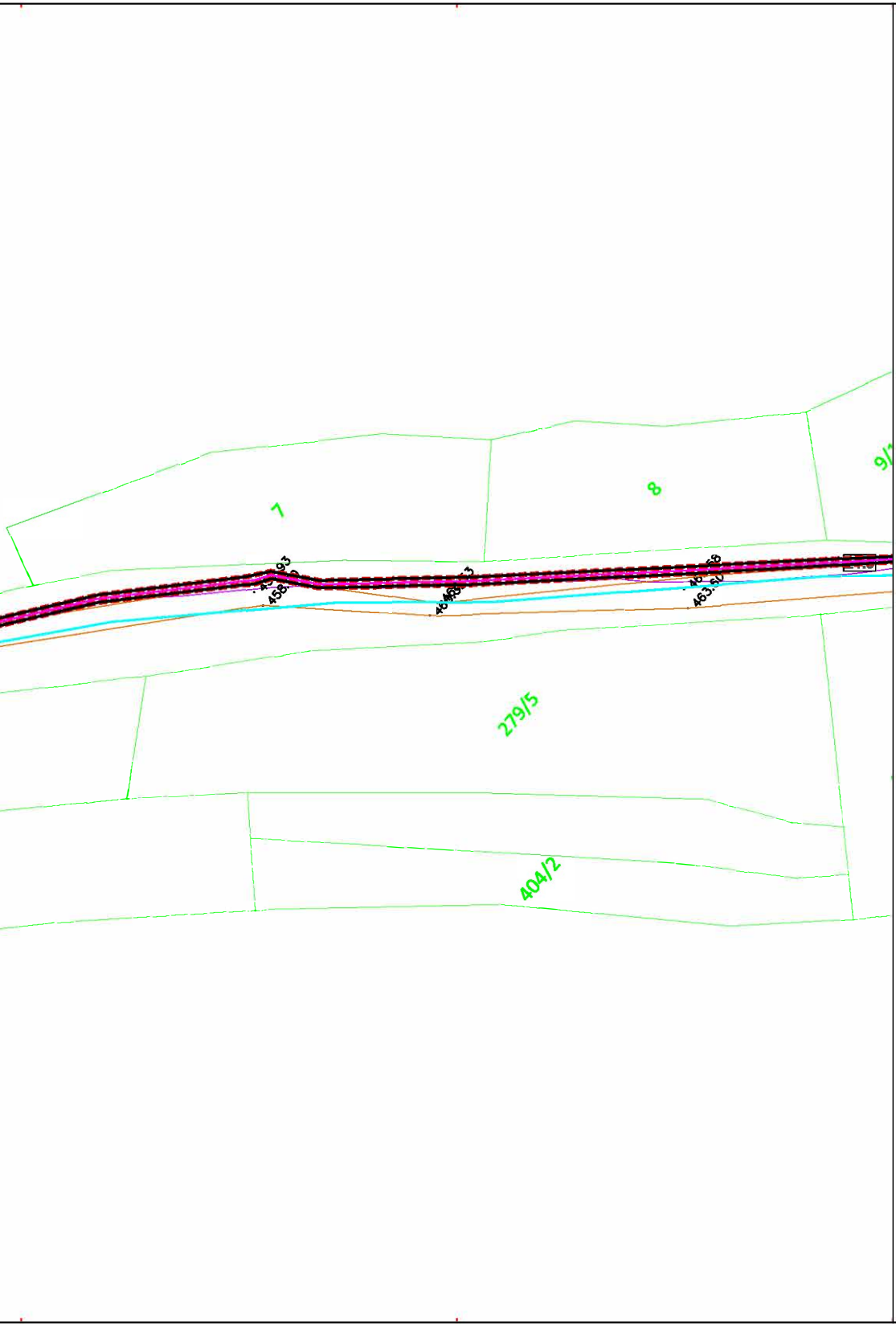
7
8
9/1
279/5
404/2
458.
463.50

УРБАНИСТИЧКИ ПРОЕКТ ВОН ОПФАТ НА УРБАНИСТИЧКИ ПЛАН

за поставување на магистрален оптички кабел помеѓу Скопје и Тетово подрачје на Општина Јегуновце

ЛЕГЕНДА :

- 🟥 ГРАНИЦА НА ПРОЕКТЕН ОПФАТ
- ЛИНИЈА НА КАТАСТАРСКИ ПАРЦЕЛИ
- ГРАДЕЖНА ЛИНИЈА

ГРУПА НА КЛАСИ НА НАМЕНА:
ИНФРАСТРУКТУРНИ ВОДОВИ
Е1.9 - Телекомуникациски водови

- ▨ Е1.9 надземни и подземни телекомуникациски водови и мрежи

ПОСТОЕЧКА ИНФРАСТРУКТУРА:

- БАКАРЕН КАБЕЛ - АЕК
- ОПТИЧКИ КАБЕЛ - АЕК
- БАКАРНИ И ОПТИЧКИ ТЕЛ. КАБЛИ - ТЕЛЕКОМ
- 110 KV ДАЛЕКОВОД - МЕПСО
- ▨ 10 10 ЗАШТИТЕН ПОЈАС НА ДАЛЕКОВОД ОД 110 kv, по 10м. ОД ОСОВИНА НА ВОД
- ПОДЗЕМЕН ЕЛ.ВОД 10(20) KV
- ПОДЗЕМЕН ЕЛ.ВОД 0.4 KV
- НАДЗЕМЕН ЕЛ.ВОД 35(110) KV
- НАДЗЕМЕН ЕЛ.ВОД 0.4 KV
- НАДЗЕМЕН ЕЛ.ВОД 10(20) KV
- ПРИКЛУЧОК 0.4 KV
- ● СТОЛБОВИ 0.4 KV
- ▨ 1 1 ЗАШТИТЕН ПОЈАС НА СРЕДНОНАПОНСКИ ПОДЗЕМЕН ВОД 10(20) kV, по 1м. ОД ОСОВИНА НА ВОД
- ▨ 10 10 ЗАШТИТЕН ПОЈАС НА СРЕДНОНАПОНСКИ НАДЗЕМЕН ВОД 10(20) kV, по 10м. ОД ОСОВИНА НА ВОД

ПЛАНИРАНА ИНФРАСТРУКТУРА:

- ПЛАНИРАНА ТРАСА НА РОВ ЗА ПОЛАГАЊЕ НА ЦРЕВА И ОПТИЧКИ КАБЕЛ
- ПЛАНИРАНА ТРАСА НА НАДЗЕМЕН ОПТИЧКИ КАБЕЛ
- ○ ПОСТОЕН СТОЛБ
- ● НОВОПЛАНИРАН ДРВЕН ТЕЛЕКОМУНИКЦИСКИ СТОЛБ, 8М
- □ НОВОПЛАНИРАНО КАБЕЛСКО ОКНО
- ПЛАНИРАН ПРЕМИН, ПВЦ 110
- ПЛАНИРАН ПОДЗЕМЕН ЕЛ.ВОД 10(20) KV

- Граница на КО
- Граница на КП
- Број на КП
- 421 457. 820 1-В Број на точка
- Опфат за ажурирање
- Улица- Асфалт
- Земјен пат
- Ограда
- Ѕид- Ограда
- Објект
- Стадион
- Мост
- Бекатон
- Канал
- Тротоар
- Трафостаница
- Електроенергетска мрежа- бетонске бандера
- Електроенергетска мрежа- бандера дрвена
- Канделабра
- Канализациска мрежа- Шахта

ПЛАНСКИ ДЕЛ			
НАМЕНА НА ПОВРШИНА	ГРУПА НА КЛАСА НА НАМЕНА	ПОВРШИНА ЗА ГРАДЕЊЕ (м2)	ПРОЦЕНТ НА ИЗГРАДЕНОСТ %
ТЕЛЕКОМУНИКАЦИСКИ ВОДОВИ (надземни и подземни телекомуникациски водови и мрежи)	Е.1.9	33718.56	100%
ВКУПНО ПРОЕКТЕН ОПФАТ		33718.56	100%

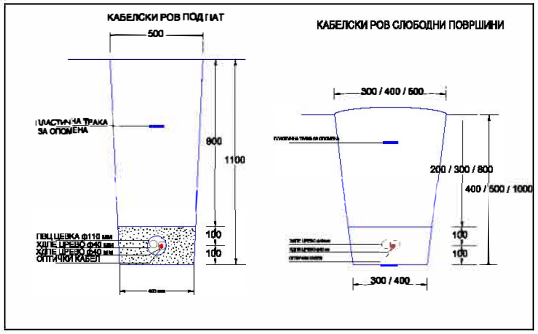
КАБЕЛСКИ РОВ ПОД ПАТ
500
ПЛАСТИЧНА ТРАКА ЗА ОПОМЕНА
900
1100
100
100
ПВЦ ЦЕВКА ф110 мм
ХДПЕ ЦРЕВО ф40 мм
ХДПЕ ЦРЕВО ф40 мм
ОПТИЧКИ КАБЕЛ
КАБЕЛСКИ РОВ СЛОБОДНИ ПОВРШИНИ
300 / 400 / 500
200 / 300 / 800
400 / 500 / 1000
100
100
300 / 400

ИЗРАБОТУВАЧ : „СТУДИО ЏОН И ЏОНИ“ ДОО СКОПЈЕ
ЛИЦЕНЦА БР. 0.060

ПЛАНЕР ПОТПИСНИК:
КУЗМАНОСКА НАТАША дипл овластување 0.0117

НАРАЧАТЕЛ
А1 МАКЕДОНИЈА ДООЕЛ Скопје

ФАЗА: УРБАНИЗАМ У

СОДРЖИНА
ПЛАНСКИ ДЕЛ
УРБАНИСТИЧКО РЕШЕНИЕ ЗА ПРОЕКТНИОТ ОПФАТ

УПРАВИТЕЛ: НАТАША КУЗМАНОСКА

ТЕХ.БР.:	МЕСТО:	ДАТА:	РАЗМЕР:	БРОЈ НА ЛИСТ:
44/22	СКОПЈЕ	2023	1:1000	5-13

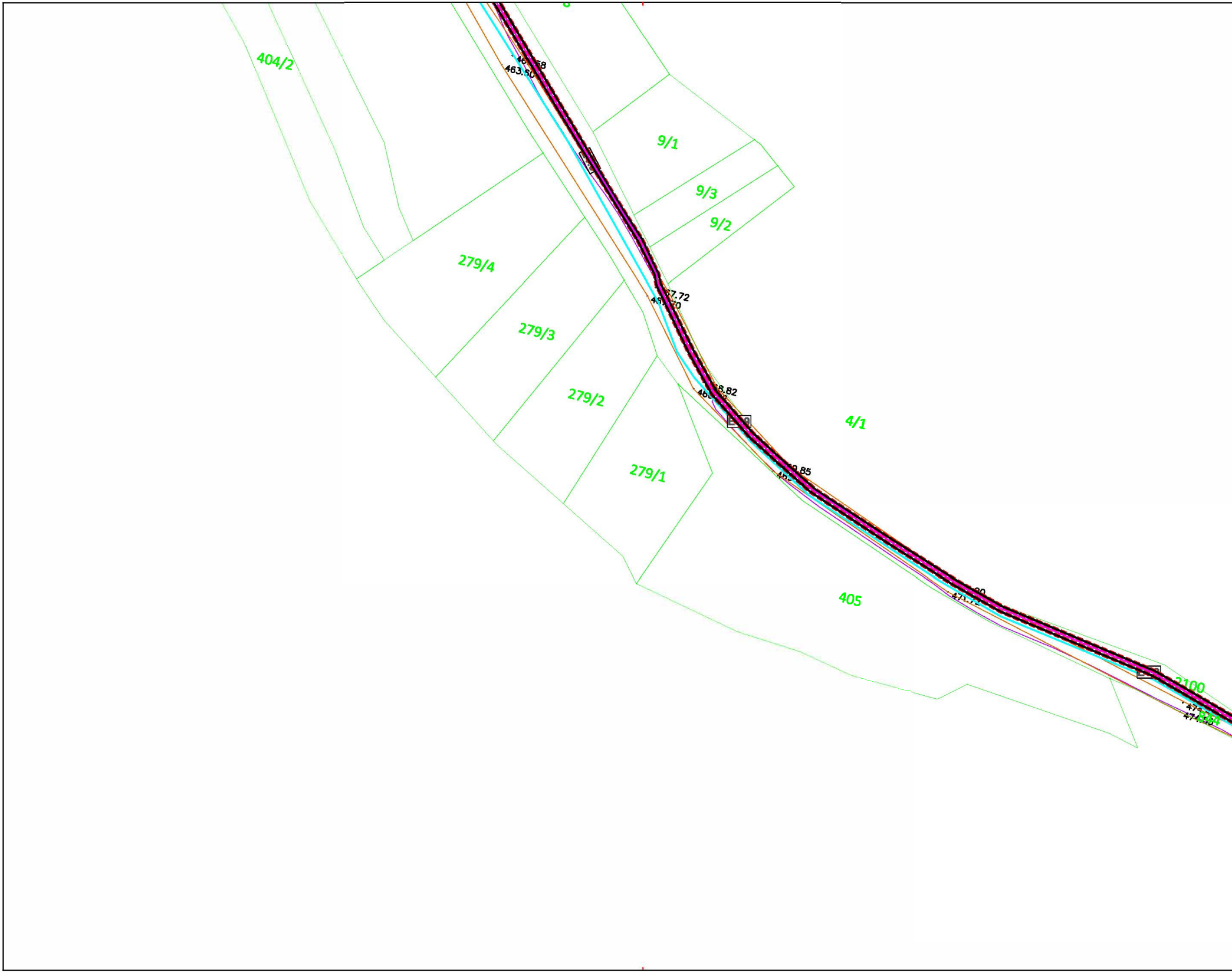
8
404/2
463.50
9/1
9/3
9/2
279/4
279/3
279/2
279/1
4/1
405
2100
844

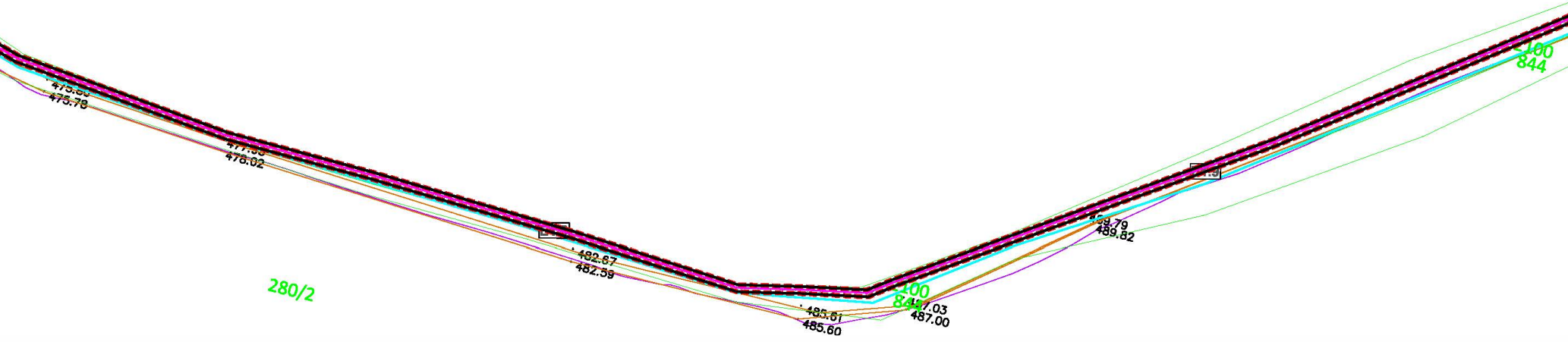
475.78
478.02
482.67
482.59
280/2
485.61
485.60
100
844
487.00
489.82
100
844

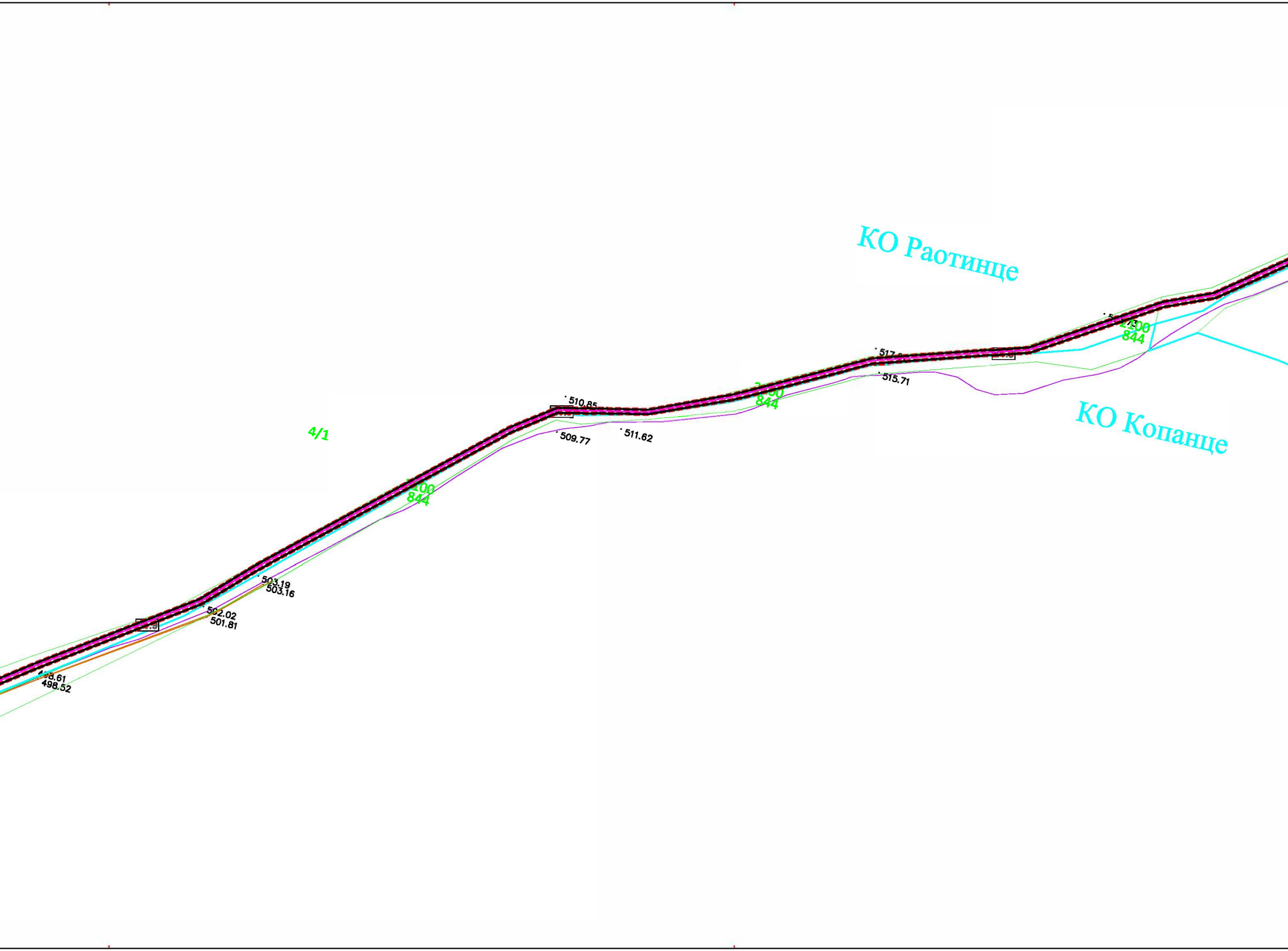
КО Раотинце
КО Копанце
4/1
510.85
509.77
511.62
517.3
515.71
503.19
503.16
502.02
501.81
498.61
498.52
844
844
2100
844

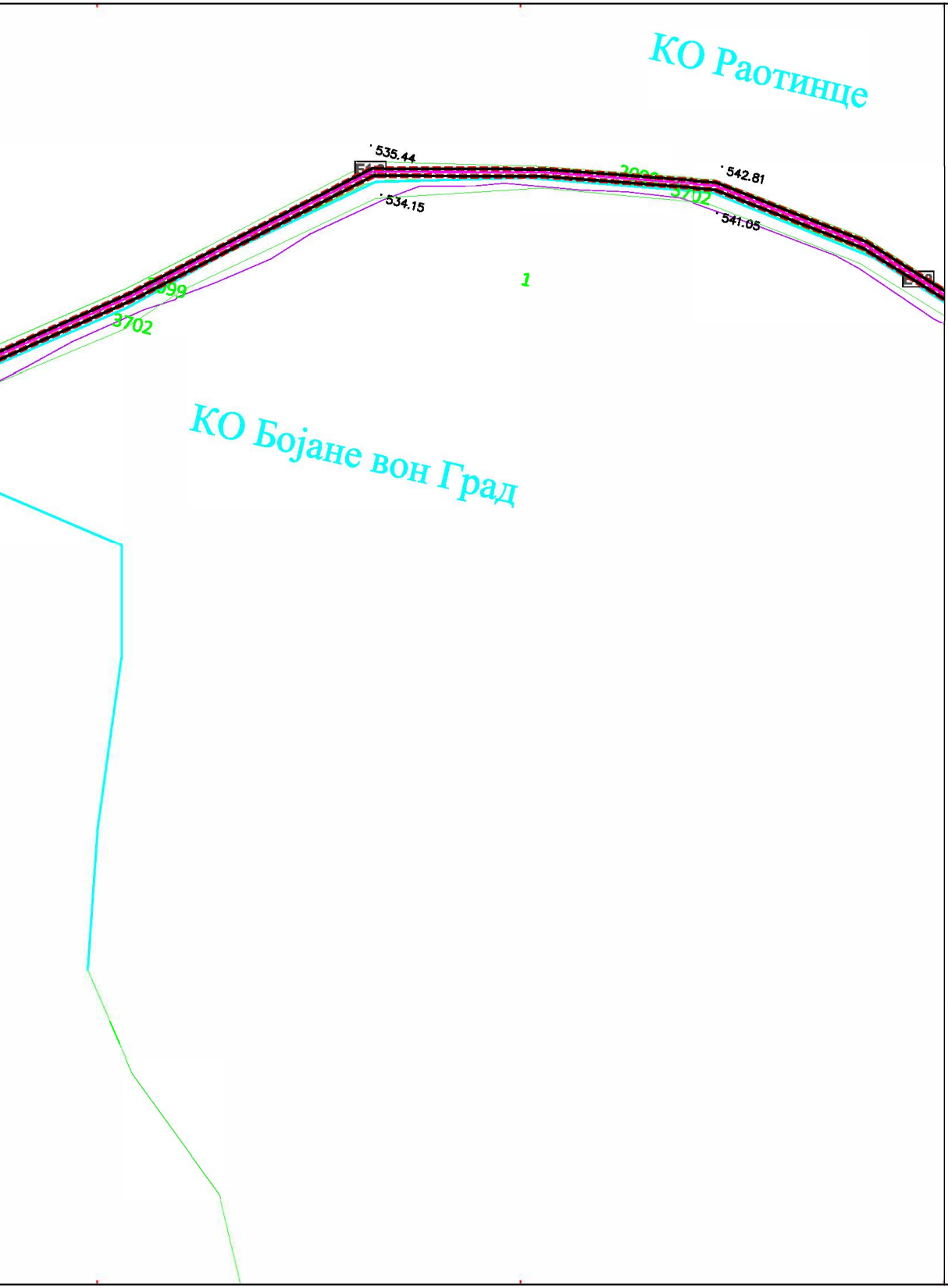
КО Раотинце
535.44
534.15
542.81
541.05
3702
3099
3702
1
КО Бојане вон Град

УРБАНИСТИЧКИ ПРОЕКТ ВОН ОПФАТ НА УРБАНИСТИЧКИ ПЛАН

за поставување на магистрален оптички кабел помеѓу Скопје и Тетово подрачје на Општина Јегуновце

ЛЕГЕНДА :

- 🟥 ГРАНИЦА НА ПРОЕКТЕН ОПФАТ
- ЛИНИЈА НА КАТАСТАРСКИ ПАРЦЕЛИ
- ГРАДЕЖНА ЛИНИЈА

ГРУПА НА КЛАСИ НА НАМЕНА:
ИНФРАСТРУКТУРНИ ВОДОВИ
Е1.9 - Телекомуникациски водови

- ▨ Е1.9 надземни и подземни телекомуникациски водови и мрежи

ПОСТОЕЧКА ИНФРАСТРУКТУРА:

- БАКАРЕН КАБЕЛ - АЕК
- ОПТИЧКИ КАБЕЛ - АЕК
- БАКАРНИ И ОПТИЧКИ ТЕЛ. КАБЛИ - ТЕЛЕКОМ
- 110 KV ДАЛЕКОВОД - МЕПСО
- ▨ ЗАШТИТЕН ПОЈАС НА ДАЛЕКОВОД ОД 110 kv, по 10м. ОД ОСОВИНА НА ВОД
- ПОДЗЕМЕН ЕЛ.ВО Д10(20) KV
- ПОДЗЕМЕН ЕЛ.ВОД 0.4 KV
- НАДЗЕМЕН ЕЛ.ВОД 35(110) KV
- НАДЗЕМЕН ЕЛ.ВОД 0.4 KV
- НАДЗЕМЕН ЕЛ.ВОД 10(20) KV
- ПРИКЛУЧОК 0.4 KV
- ● СТОЛБОВИ 0.4 KV
- ▨ ЗАШТИТЕН ПОЈАС НА СРЕДНОНАПОНСКИ ПОДЗЕМЕН ВОД 10(20) KV, по 1м. ОД ОСОВИНА НА ВОД
- ▨ ЗАШТИТЕН ПОЈАС НА СРЕДНОНАПОНСКИ НАДЗЕМЕН ВОД 10(20) kV, по 10м. ОД ОСОВИНА НА ВОД

ПЛАНИРАНА ИНФРАСТРУКТУРА:

- ПЛАНИРАНА ТРАСА НА РОВ ЗА ПОЛАГАЊЕ НА ЦРЕВА И ОПТИЧКИ КАБЕЛ
- ПЛАНИРАНА ТРАСА НА НАДЗЕМЕН ОПТИЧКИ КАБЕЛ
- ○ ПОСТОЕН СТОЛБ
- ● НОВОПЛАНИРАН ДРВЕН ТЕЛЕКОМУНИКАЦИСКИ СТОЛБ, 8М
- ☐ НОВОПЛАНИРАНО КАБЕЛСКО ОКНО
- ПЛАНИРАН ПРЕМИН, ПВЦ 110
- ПЛАНИРАН ПОДЗЕМЕН ЕЛ.ВОД 10(20) KV

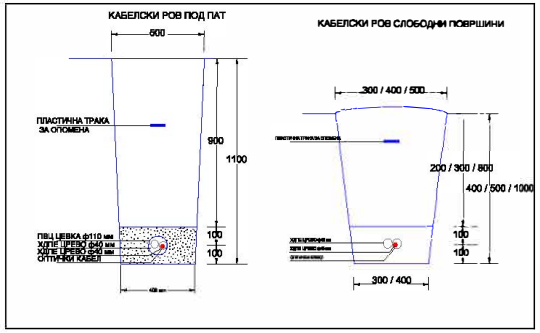
КАБЕЛСКИ РОВ ПОД ПАТ
500
ПЛАСТИЧНА ТРАКА ЗА ОПОМЕНА
900
1100
ПВЦ ЦЕВКА ф110 мм
ХДПЕ ЦРЕВО ф40 мм
ХДПЕ ЦРЕВО ф40 мм
ОПТИЧКИ КАБЕЛ
100
100
КАБЕЛСКИ РОВ СЛОБОДНИ ПОВРШИНИ
300 / 400 / 500
200 / 300 / 800
400 / 500 / 1000
100
100
300 / 400

- Граница на КО
- Граница на КП
- Број на КП
- 421 457 820 Т-В Број на точка
- Опфат за ажурирање
- Улица- Асфалт
- Земјен пат
- Ограда
- Ѕид- Ограда
- Објект
- Стадион
- Мост
- Бекатон
- Канал
- Тротоар
- Трафостаница
- Електроенергетска мрежа- бетонска бандера
- Електроенергетска мреже- бандера дрвена
- Канделабра
- Канализациона мрежа- Шахта

ПЛАНСКИ ДЕЛ			
НАМЕНА НА ПОВРШИНА	ГРУПА НА КЛАСА НА НАМЕНА	ПОВРШИНА ЗА ГРАДЕЊЕ (м2)	ПРОЦЕНТ НА ИЗГРАДЕНОСТ %
ТЕЛЕКОМУНИКАЦИСКИ ВОДОВИ (надземни и подземни телекомуникациски водови и м мрежи)	Е.1.9	33718.56	100%
ВКУПНО ПРОЕКТЕН ОПФАТ		33718.56	100%

ИЗРАБОТУВАЧ : „СТУДИО ЏОН И ЏОНИ“ ДОО СКОПЈЕ

ЛИЦЕНЦА БР. 0.060

ПЛАНЕР ПОТПИСНИК:

КУЗМАНОСКА НАТАША дипл овластување 0.0117

НАРАЧАТЕЛ

А1 МАКЕДОНИЈА ДООЕЛ Скопје

ФАЗА: УРБАНИЗАМ У

СОДРЖИНА

ПЛАНСКИ ДЕЛ

УРБАНИСТИЧКО РЕШЕНИЕ ЗА ПРОЕКТНИОТ ОПФАТ

Студио ЏОН и ЏОНИ Скопје

УПРАВИТЕЛ: **НАТАША КУЗМАНОСКА**

ТЕХ.БР.:	МЕСТО:	ДАТА:	РАЗМЕР:	БРОЈ НА ЛИСТ:
44/22	СКОПЈЕ	2023	1:1000	5-14


КО Раотинце
КО Раотинце
КО Бојане вон Град
542.81
541.05
3702
547.93
547.07
3702
555.31
554.63
558.85
560.81
563.22
567.05
576.02
580.43
583.62
583.93
1
5
6

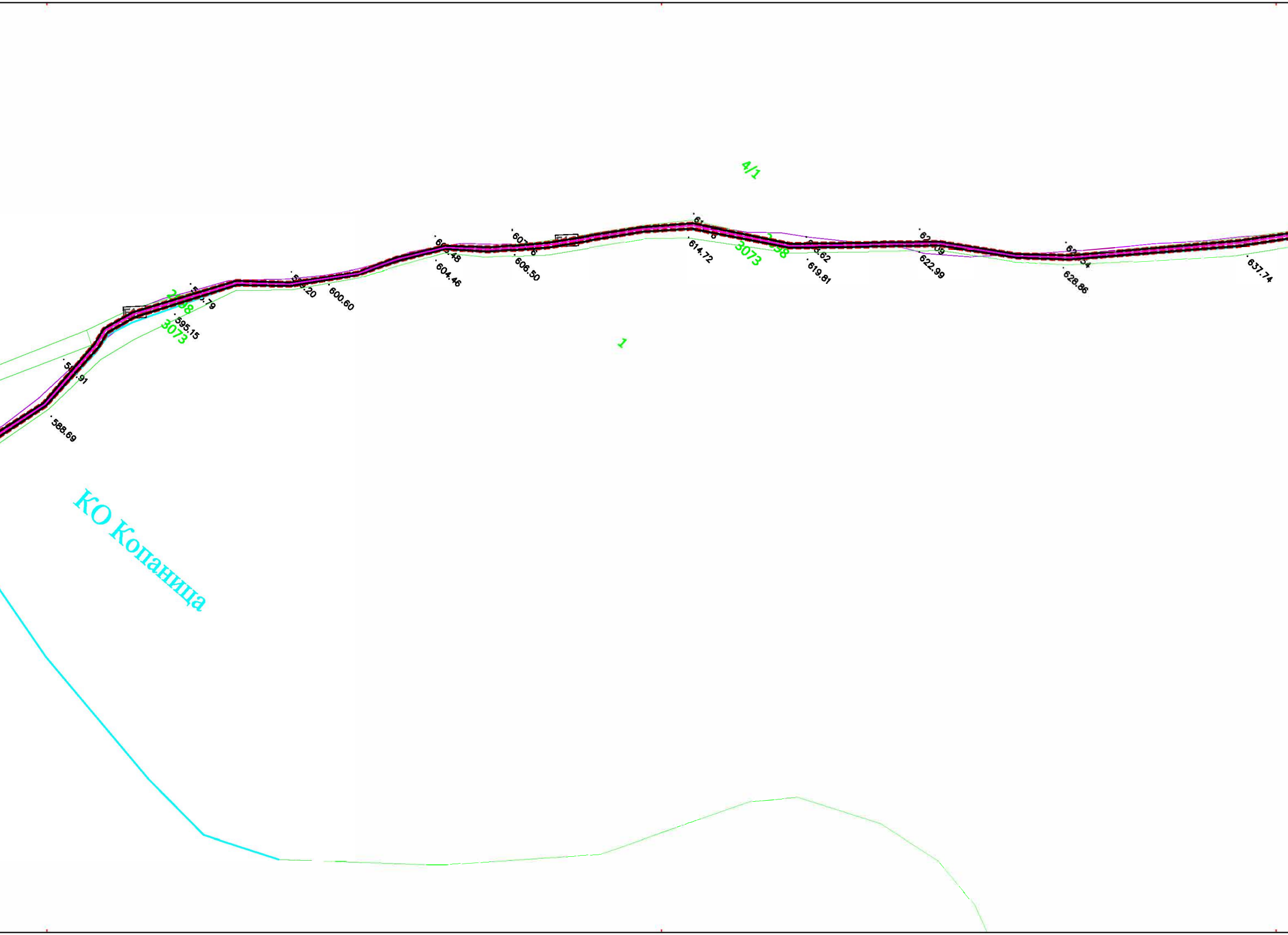

4/1
588.69
595.15
3073
600.60
604.46
606.50
614.72
3073
619.81
622.99
628.86
637.74
1
КО Копаница


641.13
646.79
650.46
670.16
674.67

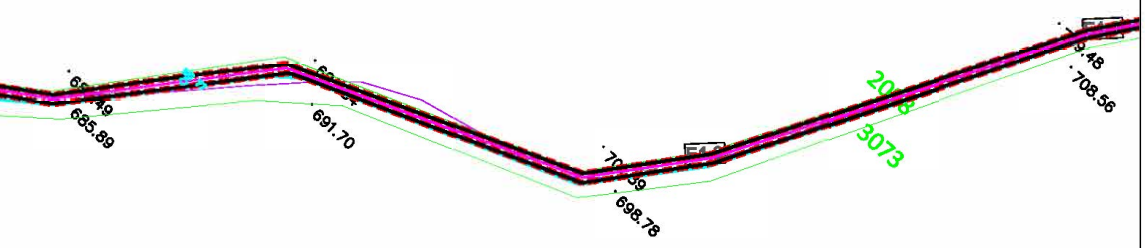
685.89
691.70
698.78
708.56
2038
3073
E1.9

УРБАНИСТИЧКИ ПРОЕКТ ВОН ОПФАТ НА УРБАНИСТИЧКИ ПЛАН

за поставување на магистрален оптички кабел помеѓу Скопје и Тетово подрачје на Општина Јегуновце

ЛЕГЕНДА :

- 🟥 ГРАНИЦА НА ПРОЕКТЕН ОПФАТ
- ЛИНИЈА НА КАТАСТАРСКИ ПАРЦЕЛИ
- ГРАДЕЖНА ЛИНИЈА

ГРУПА НА КЛАСИ НА НАМЕНА:
ИНФРАСТРУКТУРНИ ВОДОВИ
Е1.9 - Телекомуникациски водови

- ▨ E1.9 надземни и подземни телекомуникациски водови и мрежи

ПОСТОЕЧКА ИНФРАСТРУКТУРА:

- БАКАРЕН КАБЕЛ - АЕК
- ОПТИЧКИ КАБЕЛ - АЕК
- БАКАРНИ И ОПТИЧКИ ТЕЛ. КАБЛИ - ТЕЛЕКОМ
- 110 KV ДАЛЕКОВОД - МЕПСО
- 10|10 ▨ ЗАШТИТЕН ПОЈАС НА ДАЛЕКОВОД ОД 110 kv, по 10м. ОД ОСОВИНА НА ВОД
- ПОДЗЕМЕН ЕЛ.ВОД 10(20) KV
- ПОДЗЕМЕН ЕЛ.ВОД 0.4 KV
- НАДЗЕМЕН ЕЛ.ВОД 35(110) KV
- НАДЗЕМЕН ЕЛ.ВОД 0.4 KV
- НАДЗЕМЕН ЕЛ.ВОД 10(20) KV
- ПРИКЛУЧОК 0.4 KV
- ● СТОЛБОВИ 0.4 KV
- 1|1 ▨ ЗАШТИТЕН ПОЈАС НА СРЕДНОНАПОНСКИ ПОДЗЕМЕН ВОД 10(20) kV, по 1м. ОД ОСОВИНА НА ВОД
- 10|10 ▨ ЗАШТИТЕН ПОЈАС НА СРЕДНОНАПОНСКИ НАДЗЕМЕН ВОД 10(20) kV, по 10м. ОД ОСОВИНА НА ВОД

ПЛАНИРАНА ИНФРАСТРУКТУРА:

- ПЛАНИРАНА ТРАСА НА РОВ ЗА ПОЛАГАЊЕ НА ЦРЕВА И ОПТИЧКИ КАБЕЛ
- ПЛАНИРАНА ТРАСА НА НАДЗЕМЕН ОПТИЧКИ КАБЕЛ
- ○ ПОСТОЕН СТОЛБ
- ● НОВОПЛАНИРАН ДРВЕН ТЕЛЕКОМУНИКЦИСКИ СТОЛБ, 6М
- ☐ НОВОПЛАНИРАНО КАБЕЛСКО ОКНО
- ПЛАНИРАН ПРЕМИН, ПВЦ 110
- ПЛАНИРАН ПОДЗЕМЕН ЕЛ.ВОД 10(20) KV

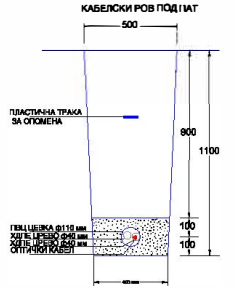

КАБЕЛСКИ РОВ ПОД ПАТ

500
ПЛАСТИЧНА ТРАКА ЗА ОПОМЕНА
900
1100
100
100
ПВЦ ЦЕВКА ф110 мм
ХДПЕ ЦРЕВО ф40 мм
ХДПЕ ЦРЕВО ф40 мм
ОПТИЧКИ КАБЕЛ

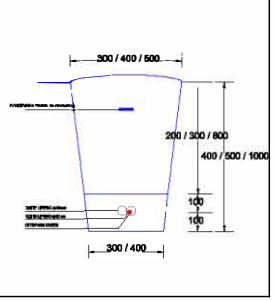

КАБЕЛСКИ РОВ СЛОБОДНИ ПОВРШИНИ

300 / 400 / 500
200 / 300 / 800
400 / 500 / 1000
100
100
300 / 400

- Граница на КО
- Граница на КП
- Број на КП
- 421 / 457. 820 / 1-B Број на точка
- Опфат за ажурирање
- Улица- Асфалт
- Земјен пат
- Ограда
- Ѕид- Ограда
- Објект
- Стадион
- Мост
- Бекатон
- Канал
- Тротоар
- Трафостаница
- Електроенергетска мрежа- бетонска бандера
- Електроенергетска мрежа- бандера дрвена
- Канделабра
- Канализациска мрежа- Шахта

ПЛАНСКИ ДЕЛ			
НАМЕНА НА ПОВРШИНА	ГРУПА НА КЛАСА НА НАМЕНА	ПОВРШИНА ЗА ГРАДЕЊЕ (m2)	ПРОЦЕНТ НА ИЗГРАДЕНОСТ %
ТЕЛЕКОМУНИКАЦИСКИ ВОДОВИ (надземни и подземни телекомуникациски водови и мрежи)	Е.1.9	33718.56	100%
ВКУПНО ПРОЕКТЕН ОПФАТ		33718.56	100%

ИЗРАБОТУВАЧ : „СТУДИО ЏОН И ЏОНИ“ ДОО СКОПЈЕ

ЛИЦЕНЦА БР. 0.060

ПЛАНЕР ПОТПИСНИК:

КУЗМАНОСКА НАТАША дипл овластување 0.0117

НАРАЧАТЕЛ

А1 МАКЕДОНИЈА ДООЕЛ Скопје

ФАЗА: УРБАНИЗАМ У

СОДРЖИНА

ПЛАНСКИ ДЕЛ

УРБАНИСТИЧКО РЕШЕНИЕ ЗА ПРОЕКТНИОТ ОПФАТ

УПРАВИТЕЛ: **НАТАША КУЗМАНОСКА**

ТЕХ.БР.:	МЕСТО:	ДАТА:	РАЗМЕР:	БРОЈ НА ЛИСТ:
44/22	СКОПЈЕ	2023	1:1000	5-15

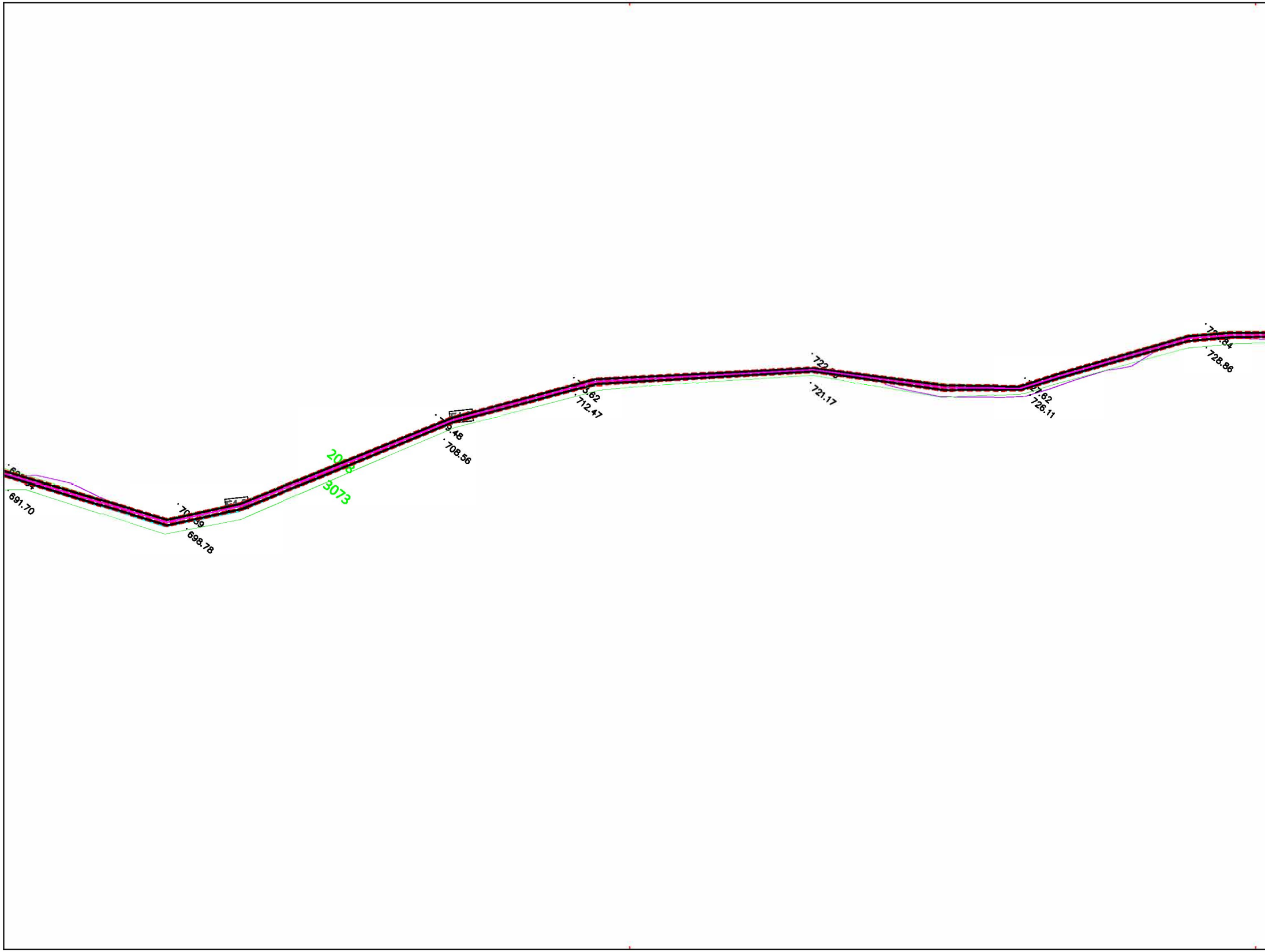
691.70
70 .39
698.78
3073
9.48
708.56
3.62
712.47
722
721.17
.62
726.11
.84
728.86


7 .24
733.98
740.79
739.89
4/1
742
742.94
743.38
743.50
1


744.15
744.64
745.29
745.30
745.38
745.97
747.02
746.73
749.31
748.98
754.40
755.06
755.52


755.11
755.28
75
754.23
744.2
741.94
743.10
1
728.02
725.29
727.99
73
E1.9
731.36
711.91
715.87

УРБАНИСТИЧКИ ПРОЕКТ ВОН ОПФАТ НА УРБАНИСТИЧКИ ПЛАН

за поставување на магистрален оптички кабел помеѓу Скопје и Тетово подрачје на Општина Јегуновце

ЛЕГЕНДА :

ГРАНИЦА НА ПРОЕКТЕН ОПФАТ
ЛИНИЈА НА КАТАСТАРСКИ ПАРЦЕЛИ
ГРАДЕЖНА ЛИНИЈА

ГРУПА НА КЛАСИ НА НАМЕНА:
ИНФРАСТРУКТУРНИ ВОДОВИ
Е1.9 - Телекомуникациски водови

E1.9 надземни и подземни телекомуникациски водови и мрежи

ПОСТОЕЧКА ИНФРАСТРУКТУРА:

БАКАРЕН КАБЕЛ - АЕК
ОПТИЧКИ КАБЕЛ - АЕК
БАКАРНИ И ОПТИЧКИ ТЕЛ. КАБЛИ - ТЕЛЕКОМ

110 KV ДАЛЕКОВОД - МЕПСО
10 10 ЗАШТИТЕН ПОЈАС НА ДАЛЕКОВОД ОД 110 kv, по 10м. ОД ОСОВИНА НА ВОД

ПОДЗЕМЕН ЕЛ.ВОД 10(20) KV
ПОДЗЕМЕН ЕЛ.ВОД 0.4 KV
НАДЗЕМЕН ЕЛ.ВОД 35(110) KV
НАДЗЕМЕН ЕЛ.ВОД 0.4 KV
НАДЗЕМЕН ЕЛ.ВОД 10(20) KV
ПРИКЛУЧОК 0.4 KV
● СТОЛБОВИ 0.4 KV

1 1 ЗАШТИТЕН ПОЈАС НА СРЕДНОНАПОНСКИ ПОДЗЕМЕН ВОД 10(20) kV, по 1м. ОД ОСОВИНА НА ВОД

10 10 ЗАШТИТЕН ПОЈАС НА СРЕДНОНАПОНСКИ НАДЗЕМЕН ВОД 10(20) kV, по 10м. ОД ОСОВИНА НА ВОД

ПЛАНИРАНА ИНФРАСТРУКТУРА:

ПЛАНИРАНА ТРАСА НА РОВ ЗА ПОЛАГАЊЕ НА ЦРЕВА И ОПТИЧКИ КАБЕЛ
ПЛАНИРАНА ТРАСА НА НАДЗЕМЕН ОПТИЧКИ КАБЕЛ
○ ПОСТОЕН СТОЛБ
● НОВОПЛАНИРАН ДРВЕН ТЕЛЕКОМУНИКЦИСКИ СТОЛБ, 6М
□ НОВОПЛАНИРАНО КАБЕЛСКО ОКНО
ПЛАНИРАН ПРЕМИН, ПВЦ 110
ПЛАНИРАН ПОДЗЕМЕН ЕЛ.ВОД 10(20) KV

Граница на КО
Граница на КП
Број на КП
421 457.820 1-3 Број на точка
Опфат за ажурирање
Улица- Асфалт
Земјен пат
Ограда
Ѕид- Ограда
Објект
Стадион
Мост
Бекатон
Канал
Тротоар
Трафостаница
Електроенергетска мрежа- бетонске бандера
Електроенергетска мрежа- бандера дрвена
Канделабра
Канализациска мрежа- Шахта

ПЛАНСКИ ДЕЛ			
НАМЕНА НА ПОВРШИНА	ГРУПА НА КЛАСА НА НАМЕНА	ПОВРШИНА ЗА ГРАДЕЊЕ (м2)	ПРОЦЕНТ НА ИЗГРАДЕНОСТ %
ТЕЛЕКОМУНИКАЦИСКИ ВОДОВИ (надземни и подземни телекомуникациски водови и мрежи)	Е.1.9	33718.56	100%
ВКУПНО ПРОЕКТЕН ОПФАТ		33718.56	100%

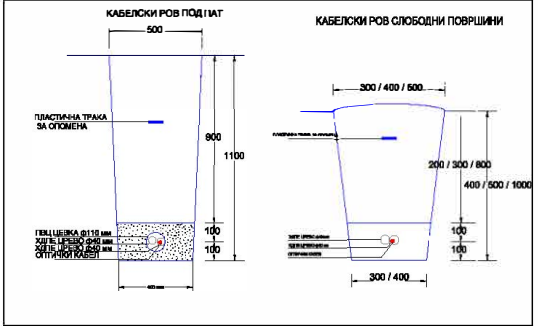
КАБЕЛСКИ РОВ ПОД ПАТ
500
ПЛАСТИЧНА ТРАКА ЗА ОПОМЕНА
900
1100
100
100
ПВЦ ЦЕВКА ф110 мм
ХДПЕ ЦРЕВО ф40 мм
ХДПЕ ЦРЕВО ф40 мм
ОПТИЧКИ КАБЕЛ
400 мм
КАБЕЛСКИ РОВ СЛОБОДНИ ПОВРШИНИ
300 / 400 / 500
200 / 300 / 800
400 / 500 / 1000
100
100
300 / 400

ИЗРАБОТУВАЧ : „СТУДИО ЏОН И ЏОНИ" ДОО СКОПЈЕ

ЛИЦЕНЦА БР. 0.060

ПЛАНЕР ПОТПИСНИК:

КУЗМАНОСКА НАТАША дипл овластување 0.0117

НАРАЧАТЕЛ

А1 МАКЕДОНИЈА ДООЕЛ Скопје

ФАЗА:	УРБАНИЗАМ	У

СОДРЖИНА

ПЛАНСКИ ДЕЛ

УРБАНИСТИЧКО РЕШЕНИЕ ЗА ПРОЕКТНИОТ ОПФАТ

Студио ЏОН и ЏОНИ Скопје

УПРАВИТЕЛ: **НАТАША КУЗМАНОСКА**

ТЕХ.БР.:	МЕСТО:	ДАТА:	РАЗМЕР:	БРОЈ НА ЛИСТ:
44/22	СКОПЈЕ	2023	1:1000	5-16

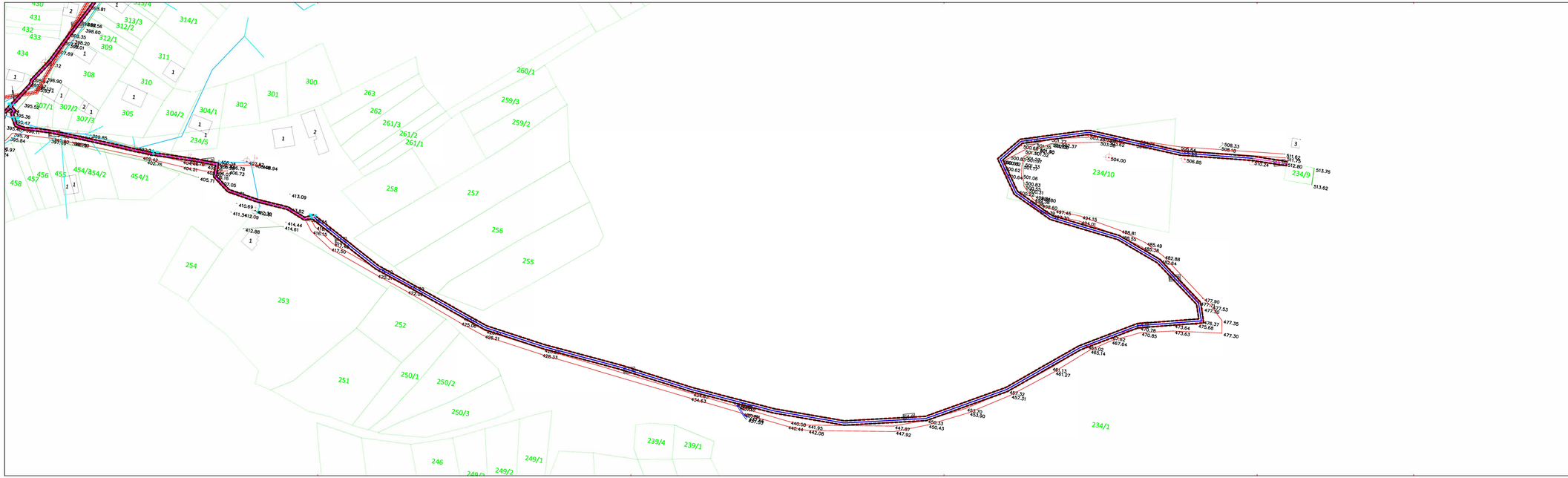

УРБАНИСТИЧКИ ПРОЕКТ ВОН ОПФАТ НА УРБАНИСТИЧКИ ПЛАН

за поставување на магистрален оптички кабел помеѓу Скопје и Тетово подрачје на Општина Јегуновце

ЛЕГЕНДА :

- ГРАНИЦА НА ПРОЕКТЕН ОПФАТ
- ЛИНИЈА НА КАТАСТАРСКИ ПАРЦЕЛИ
- ГРАДЕЖНА ЛИНИЈА

ГРУПА НА КЛАСИ НА НАМЕНА;
ИНФРАСТРУКТУРНИ ВОДОВИ
Е1.9 - Телекомуникациски водови

- Е1.9 — надземни и подземни телекомуникациски водови и мрежи

ПОСТОЕЧКА ИНФРАСТРУКТУРА;

- БАКАРЕН КАБЕЛ - АЕК
- ОПТИЧКИ КАБЕЛ - АЕК
- БАКАРНИ и ОПТИЧКИ ТЕЛ. КАБЛИ - ТЕЛЕКОМ
- 110 kV ДАЛЕКОВОД - МЕПСО
- 110 kV — ЗАШТИТЕН ПОЈАС НА ДАЛЕКОВОД ОД 110 kv, по 10м. ОД ОСОВИНА НА ВОД
- ПОДЗЕМЕН ЕЛ.ВОД 10(20) KV
- ПОДЗЕМЕН ЕЛ.ВОД 0,4 KV
- НАДЗЕМЕН ЕЛ.ВОД 35(110) KV
- НАДЗЕМЕН ЕЛ.ВОД 0,4 KV
- НАДЗЕМЕН ЕЛ.ВОД 10(20) KV
- ПРИКЛУЧОК 0,4 KV
- СТОЛБОВИ 0,4 KV
- 20 kV — ЗАШТИТЕН ПОЈАС НА СРЕДНОНАПОНСКИ ПОДЗЕМЕН ВОД 10(20) kV, по 1м ОД ОСОВИНА НА ВОД
- 35 kV — ЗАШТИТЕН ПОЈАС НА СРЕДНОНАПОНСКИ НАДЗЕМЕН ВОД 10(20) kV, по 10м. ОД ОСОВИНА НА ВОД

ПЛАНИРАНА ИНФРАСТРУКТУРА;

- ПЛАНИРАНА ТРАСА НА РОВ ЗА ПОЛАГАЊЕ НА ЦРЕВА И ОПТИЧКИ КАБЕЛ
- ПЛАНИРАНА ТРАСА НА НАДЗЕМЕН ОПТИЧКИ КАБЕЛ
- ПОСТОЕН СТОЛБ
- НОВОПЛАНИРАН ДРВЕН ТЕЛЕКОМУНИКАЦИСКИ СТОЛБ, ВМ
- НОВОПЛАНИРАНО КАБЕЛСКО ОКНО
- ПЛАНИРАН ПРЕМИН. ПВЦ 110
- ПЛАНИРАН ПОДЗЕМЕН ЕЛ.ВОД 10(20) KV

- Граница на КО
- Граница на КП
- Број на КП
- 261 / 1 / ВГО — Број на точка
- Опфат за ажурирање
- Улица- Асфалт
- Земјен пат
- Ограда
- Жиц- Ограда
- Објект
- Стадион
- Мост
- Бекатон
- Канал
- Тротоар
- Трафостаница
- Електроенергетска мрежа- бетонска бандера
- Електроенергетска мрежа- бандера дрвена
- Канделабра
- Канализациска мрежа- Шахта



ПЛАНСКИ ДЕЛ

НАМЕНА ЗА ТЕРИТОРИЈА	ОЗНАКА ОД ПЛАНОТ	ВКУПНА ПОВР. ВО ГРАДЕЖНИ ПОЈАСИ (ha)	ПРОЦЕНТ ОД ВКУПНАТА ПОВР.
ТЕЛЕКОМУНИКАЦИСКИ ВОДОВИ Трасата е во појасите на постојната инфраструктура и земјен пат	Е1.9	33715.56	100%
ВКУПНО ПРОЕКТЕН ОПФАТ		33715.56	100%

ИЗРАБОТУВАЧ : „СТУДИО ЦОН И ЦОНИ" ДОО СКОПЈЕ

ЛИЦЕНЦА БР. О.060

ПЛАНЕР ПОТПИСНИК:

КУЗМАНОСКА НАТАША дип.инж.архитектура 0.2017

НАРАЧАТЕЛ

А1 МАКЕДОНИЈА ДООЕЛ Скопје

ФАЗА:	УРБАНИЗАМ	У

СОДРЖИНА

ПЛАНСКИ ДЕЛ

УРБАНИСТИЧКО РЕШЕНИЕ ЗА ПРОЕКТНИОТ ОПФАТ

УПРАВИТЕЛ:	НАТАША КУЗМАНОСКА			
ТЕХ.БР.:	МЕСТО:	ДАТА:	РАЗМЕР:	БРОЈ НА ЛИСТ:
44/22	СКОПЈЕ	2023	1:1000	5-17